



À VOIR SUR VOTRE CHEMIN

Zola choisit, vers 1886, de situer son roman « La Terre », drame terrien dans la série des Rougon-Macquart à Romilly-sur-Aigre. De Romilly, il fit naître Rogne. « Je tiens le coin de terre dont j'ai besoin », écrira-t-il à son ami Henry Céard de l'auberge du Bon Laboureur, à Châteaudun. Comme à son habitude, il étudia minutieusement les environs. « J'y aurai tout ce que je désire, de la grande culture et de la petite (...) une population gaie, sans patois. Enfin, le rêve que j'avais fait ». Le plan du village est encore en gros celui qu'il y dessina, seules les vignes ont disparu. La curieuse église fortifiée et la ferme de La Touche avec ses quatre tours sont toujours là. « La terre, la vraie, domine et emplit le volume, toujours présente ».

L'église paroissiale de Romilly-sur-Aigre a dû être construite au XVème siècle sur le site d'un ancien château féodal « le château de la grand-cour » qui devait regrouper l'emplacement de l'église actuelle ainsi que celui de la ferme de la Grand-Cour. Cette église est longue de 35 mètres et large de 11 mètres. Elle a été remaniée plusieurs fois et donne l'impression d'un ouvrage exécuté en trois parties distinctes : le chœur, la nef, l'entrée. Ces trois portions se raccordent harmonieusement. Contrairement à ce qui a été souvent écrit, l'entrée ne serait pas constituée par le reste de l'ancien château féodal mais serait la partie la plus récente. L'église de Romilly aura bénéficié des largesses de plusieurs seigneurs locaux. Principalement, Pierre Sublet sous le règne de Henri IV et Jean de Pleurre sous le règne de Louis XIV.

Le Prieuré de Bouche d'Aigre est une ancienne abbaye, plus exactement ce qui reste de l'ancien prieuré Saint Jean de Saint Paul de Bouche d'Aigre qui dépendait de l'Abbaye de Thiron-Gardais dans le Perche. Cette abbaye - l'abbaye mère - a disparu pendant les guerres de religion. On comptait une centaine d'abbayes et de prieurés qui dépendaient de Thiron. Les moines qui habitaient à Bouche d'Aigre étaient des bénédictins donc de l'ordre de Saint Benoît. Le prieuré de Bouche d'Aigre est un des seuls qui subsiste encore, après avoir subi des transformations très importantes. Il fut créé en 1117. Il ne reste pratiquement rien des bâtiments d'origine à part une tour et une chapelle, vestiges d'une église qui mesurait 65 mètres sur 25.

Les eaux transparentes de **l'Aigre** proviennent de multiples sources, résurgences de la nappe phréatique de Beauce. Ses rives, parfois dangereuses, sont bordées de marais d'une grande richesse écologique.

Balisage	GR® itinéraires de Grande Randonnée	GRP® itinéraires de Grande Randonnée de Pays	PR itinéraires de promenade et de randonnée
Continuité de direction			
Changement de direction			
Mauvaise direction			

Circuit agréé par le Comité Départemental de randonnée pédestre d'Eure-et-Loir et balisé en jaune.



ACCÈS

Autoroute A 11 « L'Océane », sortie n°3 Chartres sud
N10 Chartres / Tours, puis
D 8 Romilly-sur-Aigre



HÉBERGEMENT/RESTAURATION



Meublés de tourisme et chambres d'hôtes
à Romilly-sur-Aigre et aux alentours
Gîte d'étape et de séjour à Douy
Hôtel à Cloyes-sur-le-Loir
Camping à Cloyes-sur-le-Loir
Restaurants et Ravitaillement à Cloyes-sur-le-Loir



CHARTRE DU RANDONNEUR

- Ne pas s'écarter des chemins balisés
- En cas de doute sur le cheminement du circuit, le balisage est prioritaire au descriptif papier
- Respecter la nature et la propriété privée
- Ne pas abandonner ses détritux
- Eviter de fréquenter les circuits en période de chasse
- En période hivernale, penser à se munir de chaussures imperméables (ou de bottes) notamment pour les circuits passant en forêt
- Prendre garde aux vipères
- Refermer les barrières et remettre les fils de clôture après son passage
- Tenir les chiens en laisse

INFORMATIONS

Extraits des topo-guides de la Fédération française de la randonnée pédestre. Pour toute information complémentaire, contacter le Comité départemental de la randonnée pédestre d'Eure-et-Loir au 02 37 36 63 92 ou à cdrp28@wanadoo.fr

Comité Départemental du Tourisme

02 37 84 01 00

www.tourisme28.com

infos@tourisme28.com

Office de Tourisme de Cloyes-sur-le-Loir

02 37 98 55 27

ot.cloyes@wanadoo.fr

ROMILLY-SUR-AIGRE
Vallée du Loir









Eure & Loir
COMITÉ DÉPARTEMENTAL DU TOURISME

Sur les pas de Zola



Romilly-sur-Aigre
Sur les pas de Zola
 13,5 km – 3h25
 Circuit adapté à la randonnée VTT



-  OT/SI
-  Parking
-  Commerces
-  Restaurant
-  Hébergement
-  Camping
-  À voir

Départ : Place de l'église de Romilly-sur-Aigre
 De la place, sous l'église, prendre la rue des Vallées qui devient un chemin étroit. Rester à droite de la haie vers la ferme de la Touche. Suivre à gauche la route qui devient chemin après la Rochette. Passer le Petit-Launay et tourner à gauche à la route.
2,5 km : Prendre à droite la D 8 aux Oiseaux. Au carrefour,

continuer tout droit par la route, puis le chemin qui monte. En haut, tourner à gauche, longer la lisière du bois et le traverser.
4,4 km : Tourner à gauche et à droite à la sortie du bois en le longeant. Juste avant la ferme de Teillay, tourner à gauche et suivre ce chemin qui revient à Saint-Calais.
7,3 km : Prendre la D 8 à droite jusqu'au château du

Jonchet. Longer la propriété en prenant la D 145 à gauche.
11,7 km : À Bouche d'Aigre, continuer tout droit en direction de Brévainville. Après le lavoir, tourner à gauche derrière la grange de Moulineuf et continuer toujours tout droit en longeant la propriété de Jonchet. Passer à proximité de l'arboretum avant de rejoindre l'église.
13,5 km : Arrivée à la place de l'église.