



À VOIR SUR VOTRE CHEMIN

Orgères-en-Beauce

Lieu d'exposition, la Maison de la Beauce est un espace ludique et pédagogique pour comprendre la Beauce et son évolution face aux mutations du monde agricole et aux nouveaux enjeux mondiaux. Vous pourrez également découvrir des expositions temporaires, conférences et animations, une boutique de produits locaux ; ainsi qu'un centre de documentation.

L'arboretum est installé à la sortie de la ville et permet une découverte intéressante de différentes essences dont une cinquantaine de chênes et une trentaine d'érables.

La Conie

Résurgence de la nappe phréatique de Beauce, la Conie est un cours d'eau inattendu. Rivière et marais par endroit, elle est caractérisée par la diversité de la faune et de la flore qui s'y développent. Se jetant dans le Loir, la Conie est une rivière énigmatique. Corridor de végétation sauvage, la vallée de la Conie traverse la Beauce. Pendant des siècles, elle évoquait des maladies, dont la « fièvre de Conie ». Des croyances tenaces se sont installées dans cette vallée que les Beaucerons prendront plaisir à vous raconter...

Un peu après la réunion des deux Conie principales se trouve la Goure de Spoy, sur la commune de Nottonville, un bassin profond de 8 à 10 mètres où il semble que les eaux d'amont des deux vallées se rassemblent en une sorte de réservoir. Ce n'est qu'à partir de la Goure que la Conie se fait pérenne, et mérite alors le nom de rivière.

Fontenay-sur-Conie est considéré comme le centre géographique de la Beauce. Un espace de détente et un itinéraire de découverte à pied ont été aménagés.

À **Courbehaye**, l'église Saint-Sulpice de style roman présente un clocher-tour quadrangulaire.

L'église Saint-Pierre de **Cormainville** date du XII^{ème} siècle et se caractérise par des clochetons de charpente.

L'abbaye du Bois à Nottonville est un prieuré des XI^{ème}, XV^{ème} et XVI^{ème} siècles qui possède une poterne, un logis abbatial, une grange de stockage du blé, un colombier et un cellier souterrain. Derrière le grand mur d'enceinte percé d'un portail fortifié vivaient des moines bénédictins qui s'occupaient des propriétés de leur ordre et de leurs moulins situés sur la Conie.



ACCÈS

Autoroute A 10, sortie n°12 Janville / Allaines,
puis D 927 vers Châteaudun



HÉBERGEMENT/RESTAURATION



Chambres d'hôtes et meublés de tourisme à Germignonville et Loigny-la-Bataille
Restaurants à Orgères-en-Beauce
Ravitaillement à Orgères-en-Beauce



CHARTRE DU CYCLOTOURISTE

- Respecter le code de la route et maîtriser sa vitesse en toute circonstance
- Utiliser un vélo équipé réglementairement et en parfait état mécanique
- Porter des vêtements clairs et un casque
- Emporter avec soi un nécessaire de réparation et une carte détaillée du parcours
- Utiliser les aménagements cyclables spécifiques (couloirs, bandes, pistes) lorsqu'ils existent
- Respecter la nature et l'environnement

INFORMATIONS

Comité Départemental du Tourisme

02 37 84 01 00

www.tourisme28.com

www.123randonnee.fr

infos@123randonnee.fr

Maison de la Beauce

02 37 99 75 58

www.lamaisondelabeauce.com

JALONNEMENT :



LOCATION DE VÉLOS

Maison de la Beauce

02 37 99 75 58

www.lamaisondelabeauce.com

ORGÈRES-EN-BEAUCE
Beauce



Eure & Loir
COMITÉ DÉPARTEMENTAL DU TOURISME



Le val de Conie

à 1h30 de Paris
(45,5 km - 4h00)



Départ : parking Maison de la Beauce.

Passer devant l'église et continuer dans la rue de l'Église. À la fourche, prendre à gauche en direction de Fontenay-sur-Conie. Traverser le village et, sur la place de l'Église, tourner à gauche.

3 km : À la sortie du village, suivre la route à gauche jusqu'à Baignolet.

6 km : Tourner deux fois à gauche dans le village.

8 km : À Courbehaye, prendre à droite et continuer toujours tout droit en traversant avec prudence la D 935.

10,3 km : Avant d'atteindre la ferme de Moronville, tourner à gauche vers les bois. Les traverser pour rejoindre Cormainville.

13,1 km : Tourner à droite après l'église et traverser le village. À la sortie, prendre à droite la D 357. Traverser la Conie à Malmusse pour rejoindre Réclainville.

18 km : Tourner deux fois à gauche en direction de Secouray.

19,4 km : À la fourche, monter la petite route à droite et rejoindre Pontault en empruntant la D 357 à gauche.

22,1 km : Traverser la D 27 vers Le Bois. Passer devant l'Abbaye et continuer tout droit.

25,1 km : Avant d'atteindre Vallière, prendre la route à gauche à angle aigu qui longe le bois et qui domine la Conie.

26,7 km : À Nottonville, traverser la D 123 et continuer en face.

28,2 km : À l'entrée de Pontault, tourner à droite à angle aigu sur la route qui descend vers la Conie. Tourner ensuite deux fois à gauche en direction de Secouray.







30,3 km : Au centre du village, tourner à gauche et rejoindre la route empruntée à l'aller jusqu'à Cormainville.

37,4 km : À l'église de Cormainville, traverser en face. À la fourche, prendre à droite en direction d'Ormoy.

40,4 km : Dans le village, tourner à droite, puis de suite à gauche pour rejoindre Fontenay-sur-Conie.

42,4 km : Emprunter la même route qu'à l'aller jusqu'à Orgères-en-Beauce.

45,5 km : Arrivée. 

-  Parking
-  Commerces
-  Restaurant
-  Hébergement
-  Camping
-  À voir

