



À VOIR SUR VOTRE CHEMIN

Orgères-en-Beauce

Lieu d'exposition, la Maison de la Beauce est un espace ludique et pédagogique pour comprendre la Beauce et son évolution face aux mutations du monde agricole et aux nouveaux enjeux mondiaux. Vous pourrez également découvrir des expositions temporaires, conférences et animations, une boutique de produits locaux ; ainsi qu'un centre de documentation.

L'arboretum est installé à la sortie de la ville et permet une découverte intéressante de différentes essences dont une cinquantaine de chênes et une trentaine d'érables.

Le musée de la guerre de 1870 à Loigny-la-Bataille (actuellement fermé pour travaux) est situé à côté de l'église. L'édifice religieux abrite la crypte ossuaire qui rappelle que Loigny-la-Bataille fut le champ de la sanglante bataille du 2 décembre 1870. Ce jour-là, par un temps glacial, les 40 000 hommes de l'armée de Loire, qui veut remonter sur Paris, font face aux 35 000 prussiens dans la plaine entre Pourpry, Lumeau et Loigny-la-Bataille. Le centre des combats se déroule à Loigny-la-Bataille. Le village est perdu et repris plusieurs fois au cours de la journée avant d'être détruit par le feu. Les chocs sont violents, les hommes se battent au corps à corps, sous la mitraille des artilleries. Ce sont 9 000 soldats qui furent tués ou blessés ce 2 décembre.

Des sites de la Bataille de 1870 sont visibles sur le parcours, notamment le Bois des Zouaves où une colonne fut érigée, la Croix de Sonis qui marque l'emplacement du champ de bataille où le général de Sonis est tombé, gravement blessé, la Croix de Villours, le monument du Duc de Luynes. Des bornes jalonnent également le « Chemin de la mémoire ».

Le château de Villeprévost à Tillay-le-Péneux. Dans cette gentilhommière du XVIIIème siècle, entourée d'un parc à la française réalisé par un élève de Le Nôtre, ont été jugés plus de trois cents brigands de la bande des « chauffeurs d'Orgères » en 1798. Le colombier du XVIème siècle renferme des archives et les masques mortuaires des brigands arrêtés.

Le château de Cambrai à Germignonville est situé dans un cadre de verdure. Plusieurs époques de construction sont représentées sur un même site : la partie centrale date de Louis XIV et le vieux château du XVème siècle, la chapelle du début du XIXème siècle, la façade de l'orangerie de la fin du XIXème siècle et les écuries du XXème siècle.



ACCÈS

Autoroute A 10, sortie n°12 Janville / Allaines,
puis D 927 vers Châteaudun



HÉBERGEMENT/RESTAURATION



Chambres d'hôtes et meublés de tourisme à Germignonville et Loigny-la-Bataille
Restaurants à Orgères-en-Beauce
Ravitaillement à Orgères-en-Beauce



CHARTRE DU CYCLOTOURISTE

- Respecter le code de la route et maîtriser sa vitesse en toute circonstance
- Utiliser un vélo équipé réglementairement et en parfait état mécanique
- Porter des vêtements clairs et un casque
- Emporter avec soi un nécessaire de réparation et une carte détaillée du parcours
- Utiliser les aménagements cyclables spécifiques (couloirs, bandes, pistes) lorsqu'ils existent
- Respecter la nature et l'environnement

INFORMATIONS

Comité Départemental du Tourisme
02 37 84 01 00
www.tourisme28.com
www.123randonnee.fr
infos@123randonnee.fr

Maison de la Beauce
02 37 99 75 58
www.lamaisondelabeauce.com

JALONNEMENT :



LOCATION DE VÉLOS

Maison de la Beauce
02 37 99 75 58
www.lamaisondelabeauce.com





ORGÈRES-EN-BEAUCE Beauce

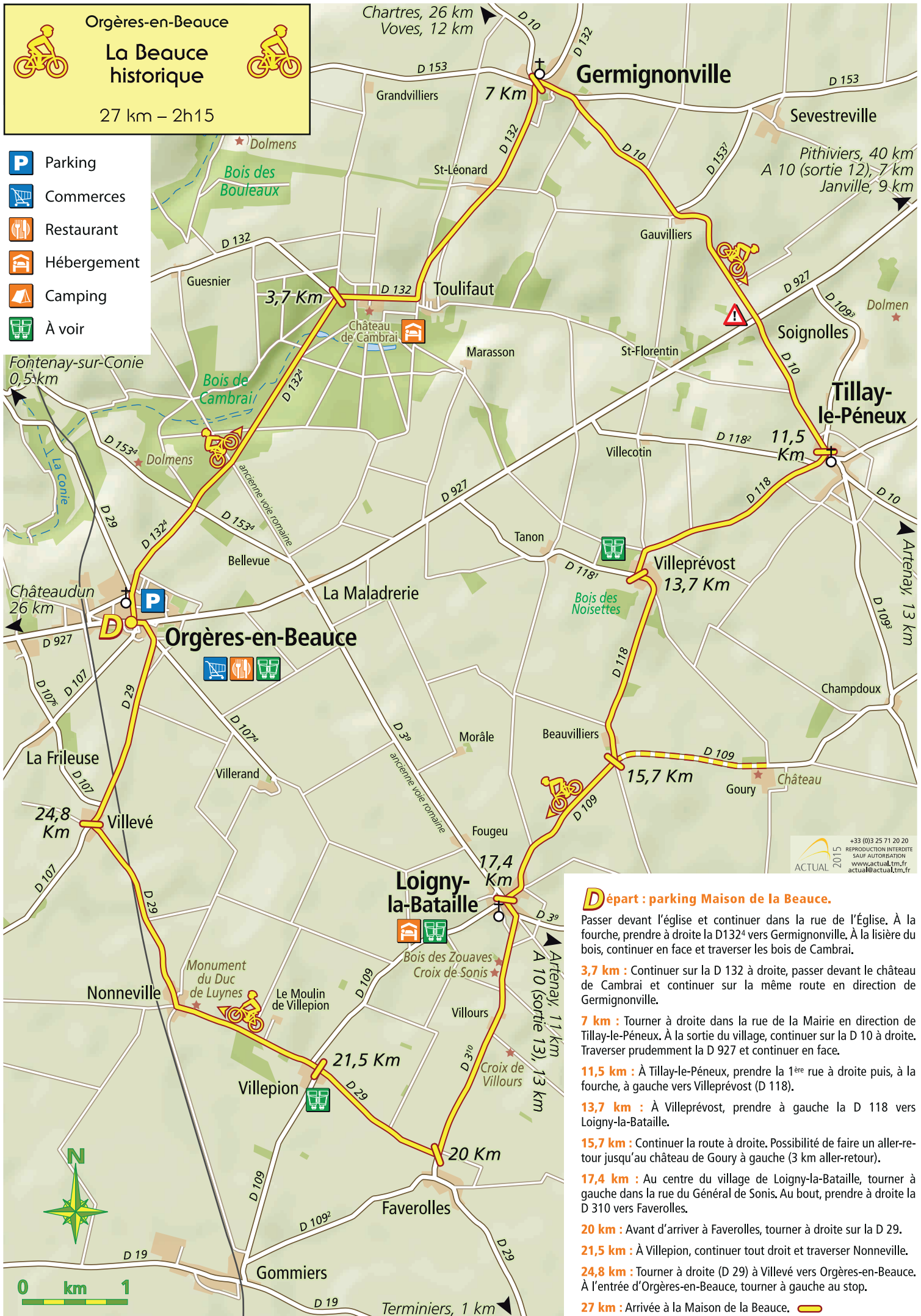


La Beauce historique



Orgères-en-Beauce
La Beauce historique
 27 km – 2h15

-  Parking
-  Commerces
-  Restaurant
-  Hébergement
-  Camping
-  À voir



Départ : parking Maison de la Beauce.
 Passer devant l'église et continuer dans la rue de l'Église. À la fourche, prendre à droite la D132^A vers Germignonville. À la lisière du bois, continuer en face et traverser les bois de Cambrai.

3,7 km : Continuer sur la D 132 à droite, passer devant le château de Cambrai et continuer sur la même route en direction de Germignonville.

7 km : Tourner à droite dans la rue de la Mairie en direction de Tillay-le-Péneux. À la sortie du village, continuer sur la D 10 à droite. Traverser prudemment la D 927 et continuer en face.

11,5 km : À Tillay-le-Péneux, prendre la 1^{ère} rue à droite puis, à la fourche, à gauche vers Villeprévost (D 118).

13,7 km : À Villeprévost, prendre à gauche la D 118 vers Loigny-la-Bataille.

15,7 km : Continuer la route à droite. Possibilité de faire un aller-retour jusqu'au château de Goury à gauche (3 km aller-retour).

17,4 km : Au centre du village de Loigny-la-Bataille, tourner à gauche dans la rue du Général de Sonis. Au bout, prendre à droite la D 310 vers Faverolles.

20 km : Avant d'arriver à Faverolles, tourner à droite sur la D 29.

21,5 km : À Villepion, continuer tout droit et traverser Nonneville.

24,8 km : Tourner à droite (D 29) à Villévê vers Orgères-en-Beauce. À l'entrée d'Orgères-en-Beauce, tourner à gauche au stop.

27 km : Arrivée à la Maison de la Beauce. 