



À VOIR SUR VOTRE CHEMIN

La Gaudaine

Le village est situé sur une voie romaine appelée le « chemin des vaches » en référence aux nombreux bestiaux qui y passaient, allant du Maine et du Perche vers la Beauce et l'Orléanais.

La petite route qui conduit à Thiron-Gardais offre un panorama remarquable sur le versant opposé et la vallée de la Pissotte.

La modeste église du XII^{ème} siècle, dédiée à la Vierge, est toujours ceinte de son cimetière. Le prieuré de La Gaudaine dépendait de l'abbaye de Saint-Chéron à Chartres. Le pèlerinage de Saint-Marcou, qui guérit les écrouelles, est toujours célébré le 1^{er} Mai.

À La Gaudaine, comme dans le Perche Gouet, le commerce des étamines était florissant aux XVII^{ème} et XVIII^{ème} siècles. Plusieurs artisans, appelés « tireurs d'étain » ou « étaminiers », s'installèrent dans le village, notamment au Goulet.

Les collines du Perche

La partie du Perche située dans le département d'Eure-et-Loir est traditionnellement divisée en deux sous-entités paysagères : les forêts et gâties situées sur les plaines du nord, et le bocage sur les collines du sud.

Ce relief caractéristique du sud du Perche est dû à l'érosion. La région fait partie d'une zone géologique affaissée où se sont déposés des sédiments au cours des millénaires. Les mouvements tectoniques et les variations climatiques ont par la suite bouleversé cet ensemble, donnant au territoire ses caractères originaux : paysages vallonnés et reliefs escarpés.

Aujourd'hui, les collines les plus hautes du Perche culminent à près de 300 m et de très nombreux cours d'eau arrosent cette région.

Balisage	GR® itinéraires de Grande Randonnée	GRP® itinéraires de Grande Randonnée de Pays	PR itinéraires de promenade et de randonnée
Continuité de direction			
Changement de direction			
Mauvaise direction			

Circuit agréé par le Comité Départemental de Randonnée Pédestre d'Eure-et-Loir et balisé en jaune.



ACCÈS

Autoroute A 11 « L'Océane », sortie Brou / Nogent-le-Rotrou à Luigny, D 955 jusqu'à Beaumont-les-Autels, puis D 5 et D 110 La Gaudaine



HÉBERGEMENT/RESTAURATION



Meublés et chambres d'hôtes à La Gaudaine et aux alentours
Hôtel à Thiron-Gardais
Restauration et ravitaillement à Thiron-Gardais



CHARTRE DU RANDONNEUR

- Ne pas s'écarter des chemins balisés
- En cas de doute sur le cheminement du circuit, le balisage est prioritaire au descriptif papier
- Respecter la nature et la propriété privée
- Ne pas abandonner ses débris
- Eviter de fréquenter les circuits en période de chasse
- En période hivernale, penser à se munir de chaussures imperméables (ou de bottes) notamment pour les circuits passant en forêt
- Prendre garde aux vipères
- Refermer les barrières et remettre les fils de clôture après son passage
- Tenir les chiens en laisse

INFORMATIONS

Comité Départemental du Tourisme
02 37 84 01 00
www.tourisme28.com
infos@tourisme28.com

Syndicat d'Initiative de Thiron-Gardais
02 37 49 49 49
si@perchethironnais.com
www.perchethironnais.com

La Gaudaine
Parc naturel du Perche










Eure & Loir
COMITÉ DÉPARTEMENTAL DU TOURISME

Panoramas

à 1h30 de Paris
(13 km – 3h15)



-  OT/SI
-  Parking
-  Commerces
-  Restaurant
-  Hébergement
-  Camping
-  À voir



Départ : Place de l'église

Quitter le bourg par la D 110 en direction de Nogent-le-Rotrou. Après 700 mètres, tourner à gauche en direction de Nigelles. Dans le hameau, descendre par le chemin à droite après le hangar. Dans le virage, continuer par le chemin principal et le suivre pendant près d'un kilomètre, puis tourner à gauche.

3 km : À la route, tourner à gauche, puis de suite à droite vers les Grouas. Aux maisons, tourner à gauche dans le

chemin de terre. Après 300 mètres, descendre à droite, puis remonter vers le plateau.


4,5 km : Au croisement des chemins, tourner à gauche et continuer jusqu'au Goulet.

5,4 km : Prendre la D 368 vers la Croix du Perche.



7 km : Tourner à gauche vers Terssé. Passer derrière la ferme et suivre le chemin en lisière de bois. À la ferme suivante, descendre à droite. Au bout du chemin, prendre la D 110 à droite. Après la route vers le Grand Lauron, tourner à gauche

par le petit chemin dans le virage (lavoire, table de pique-nique). À la route, tourner à gauche. Au carrefour suivant, descendre à gauche par le chemin, puis continuer jusqu'à la Cave.

10,3 km : Tourner à gauche sur la D 368⁸. À la croix, quitter cette route et prendre à droite vers l'Hôtel Marion. Traverser le hameau en direction des bois. Suivre le chemin forestier, puis descendre à gauche vers le bourg.

13 km : Arrivée à la place de l'église. 

ACTUAL 2009
+33 (0)3 25 71 20 20
REPRODUCTION INTERDITE
SAUF AUTORISATION
www.actual.tm.fr
actual@actual.tm.fr

	La Gaudaine	
Panoramas		
13 km – 3h15		