CARNET DE ROUTE

la Vallée du Loir à vélo

the Loir valley by bicycle / road book for bike

Vallée du Loir à Vélo

320 km

Vallée du Loir
UN SECRET BIEN GARDÉ

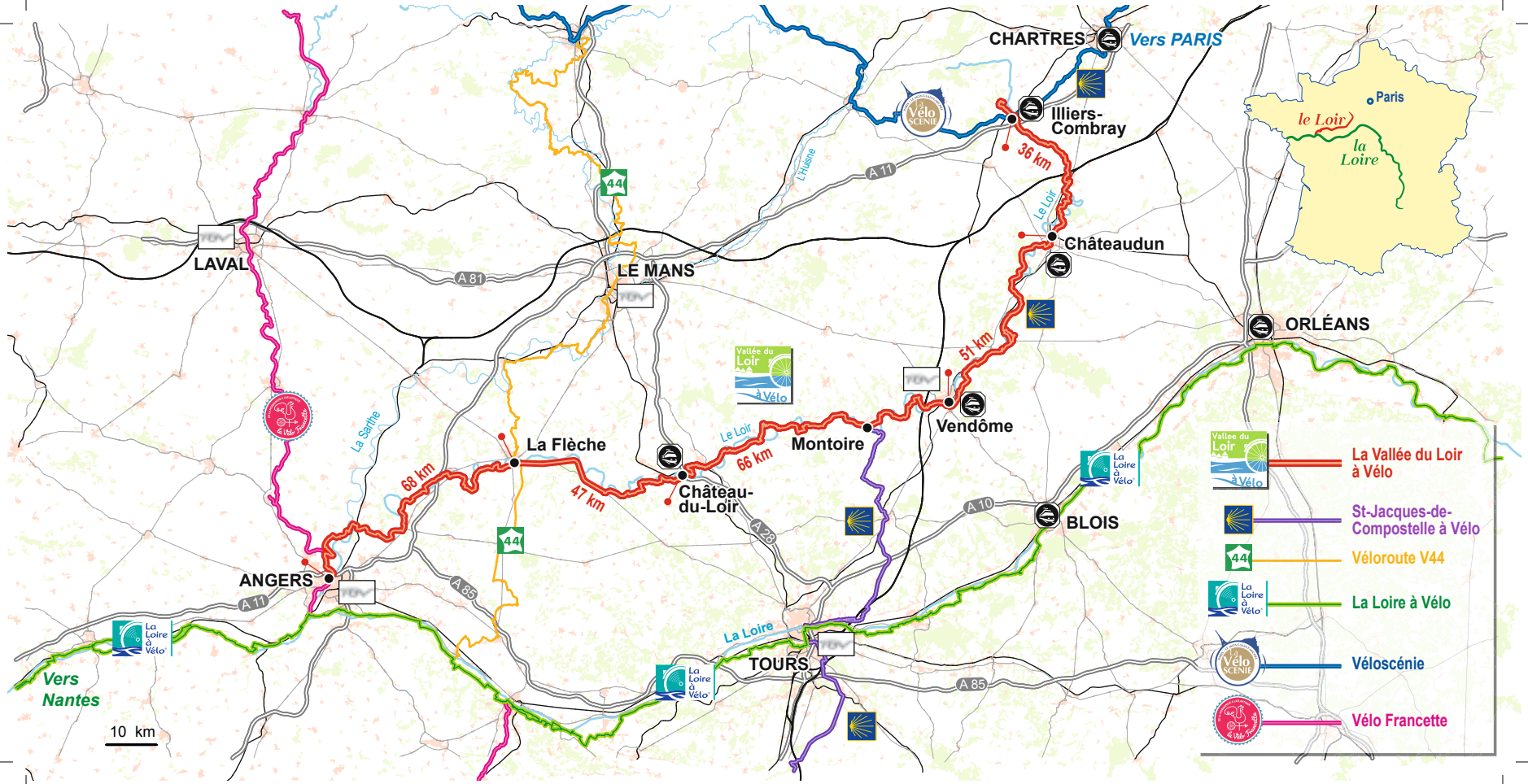
CHARTRES
Vers PARIS
Illiers-Combray
36 km
Châteaudun
51 km
Vendôme
Montoire
66 km
Le Loir
Château-du-Loir
47 km
La Flèche
68 km
LAVAL
LE MANS
ORLÉANS
BLOIS
ANGERS
TOURS
La Loire
La Sarthe
L'Huisne
A 11
A 81
A 10
A 28
A 85
44
Vers Nantes
10 km
Paris
le Loir
la Loire
La Vallée du Loir à Vélo
St-Jacques-de-Compostelle à Vélo
Véloroute V44
La Loire à Vélo
Véloscénie
Vélo Francette

la Vallée du Loir en roue libre

Freewheel through 'La Vallée du Loir'

Dans la famille des plus belles véloroutes de France, bienvenue à la toute dernière-née : La Vallée du Loir à vélo-V47, longue de 320 kilomètres, elle débute à la source du Loir (Saint Eman) et s'achève à Angers, où elle se connecte à La Loire à vélo.

Loin de l'agitation des villes, la vallée du Loir est un pays de villages pittoresques de vignes et de vergers, de maisons troglodytiques creusées dans le tuffeau, c'est un paradis discret situé à 40 km seulement au nord de la Loire…

Que vous soyez véloflâneurs ou cyclorandonneurs, vous allez aimer cette virée nature ponctuée de joyeuses haltes et d'étonnantes surprises…

Tout le parcours est émaillé de petits bistrots chics à la cuisine généreuse, d'adresses de charme, de haltes aux rencontres inédites et bien-sûr de tous les services (location, réparation…) pour faciliter votre séjour à vélo.
Sans difficultés majeures, chacun à son rythme, l'itinérance à vélo est une belle idée pour vivre ses vacances en Vallée du Loir.

Welcome to the latest addition to the 'véloroutes' family and one of the most beautiful cycle routes in France: 'La Vallée du Loir' cycle route-V47, 320 kilometres long, starts at the source of 'Le Loir' (Saint Eman) and finishes at Angers, where it joins 'La Loire' cycle route.

Far from the hustle and bustle of cities, 'La Vallée du Loir' is a landscape of picturesque villages, vineyards and orchards, as well as a series troglodyte dwellings dug into the tufa rock. It is a quiet paradise just 40 km north of 'La Loire'.

You will love this ride through the countryside with many enjoyable stops and amazing surprises along the way, whether you are just pottering around or cycle touring…

The whole route is dotted with small, stylish bistros serving hearty meals, charming locations, unusual places to stop and, of course, all the services, such as hire, repair, etc. that make your cycling holiday so much easier. Carefree, and with everyone going at their own pace - a cycling holiday is a great way to experience the 'La Vallée du Loir'.

Edition 2018, document non contractuel. Les erreurs ou omissions qui auraient pu subsister dans ce carnet de route, malgré tous nos soins et contrôles, ne sauraient engager la responsabilité de l'Office de tourisme de la vallée du Loir. Crédits photos : RUSTINES, OTVL, J-P. Berlose / All write.

Découpages des cartes

De Château du Loir à Angers 126 km

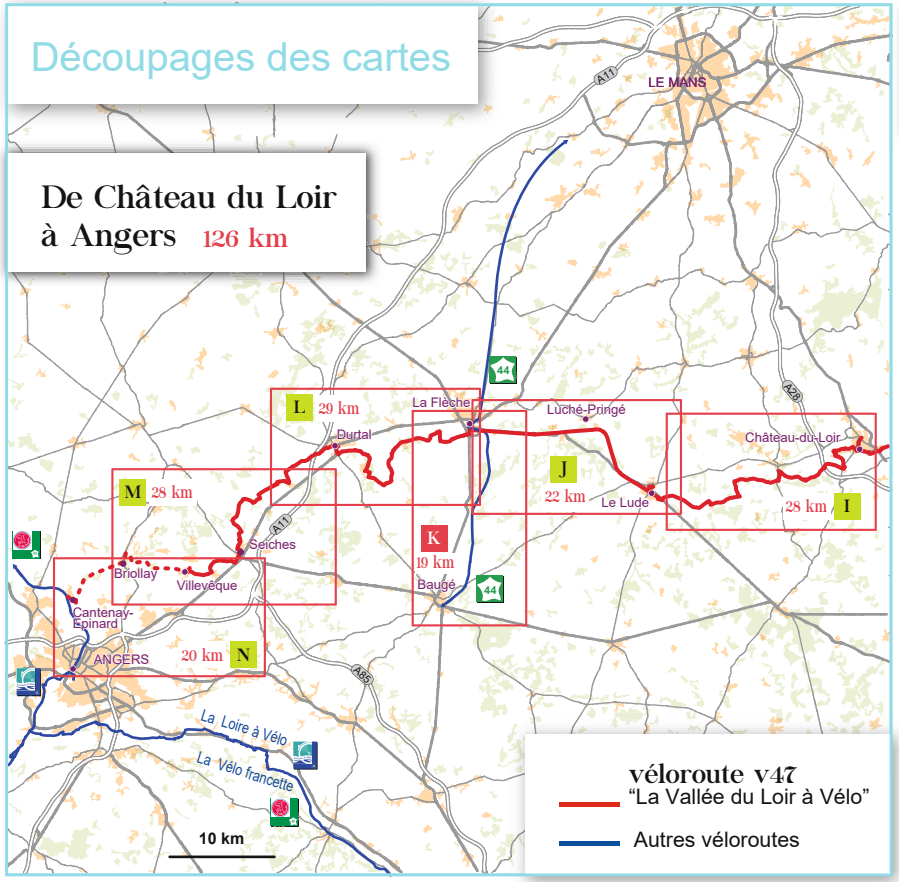

Des sources du Loir à Château du Loir 167 km

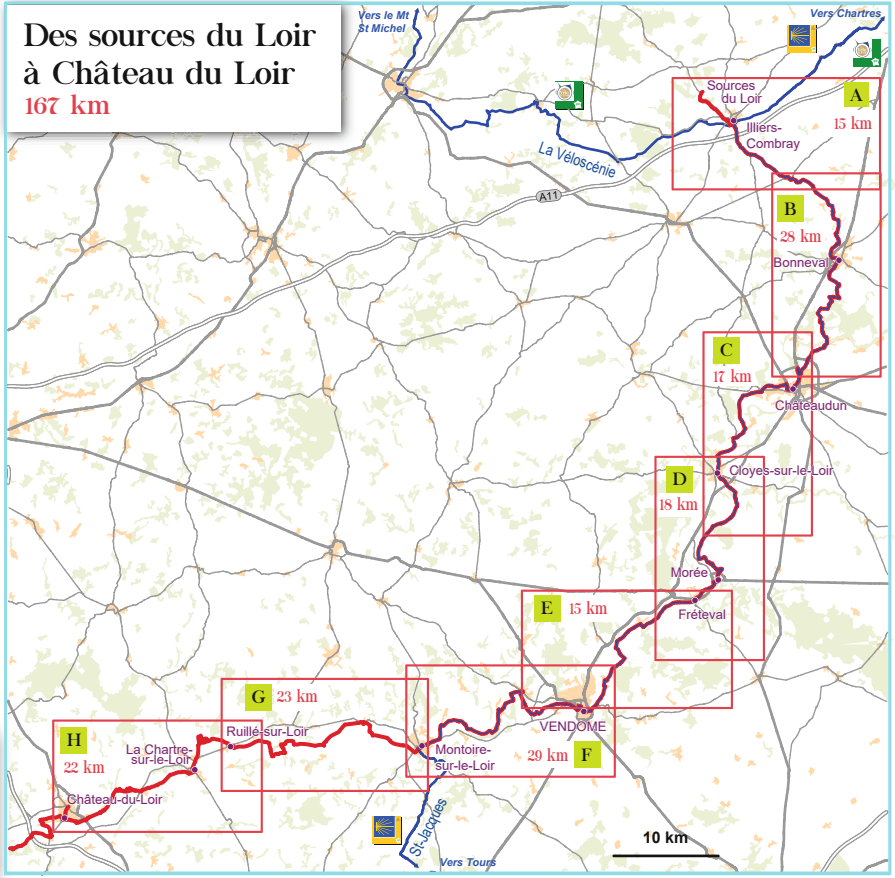

Légendes des cartes

Tracé des itinéraires
Vallée du Loir : principal
autre véloroute
boucle loisirs-tourisme

S'informer
office de tourisme

Sites touristiques
château / manoir
édifice religieux
à voir-à visiter / parc & jardin
cave touristique
panorama
site jacquaire

Services de proximité
commerces (boulangerie,supérette...)
restauration
hôtel-chambre d'hôtes / camping
auberge de jeunesse
aire de jeux / pique-nique
baignade
location / réparation vélo
WC public
point d'eau / aire camping-car

Transports et routes
gares-halte SNCF / gare routière
prudence
pente forte / très forte
repère des distances

2,5 km

Layout of the routes
Vallée du Loir cycle route
other cycle routes
local cycle route

Information
tourist office

Tourist sites
castel/rmanoir
religious building
local heritage / garden
touristic cellar
view point
St Jacques place

Local services
shops (bakery, supermarket ...)
restaurant
hotel-bed&breakfast / campsite
Youth hotel
outdoor games/picnic area
water body/swimming pool
bike hiring/repairing
public toilets
water source / campingcar place

Transports and roads
railway station / bus station
caution
slope / steep lope
repere distance

Ausschilderung der Stercken
Loir radwege
andere radwege
local radwege

Sich informieren
Verkehrsverein

Touristenstandorte
Schloss
religiöses bauwerk
lokale sehenswürdigkeiten
keller
panorama
heritage St Jakob

Dienste in der nähe
Geschäfte (bäckerei, supermarkt ...)
restaurant
hotel/Fremdenzimmer/zeltplatz
spielplatz/ pick-nick
Schwimmbad
radverleihung/reparatur
öffentliche Toilette
Trinkwasser Punkt

Verkehr und StraBen
bahnhöfe
vorsicht
steigung / starke steigung
repere Abstand

Pour vous repérer sur la véloroute de La Vallée du Loir à Vélo

A chaque carrefour de l'itinéraire, vous serez guidé dans les 2 sens grâce à des panneaux de signalisation vélo (sauf sur la section Villevêque / Angers)

Entre Durtal et Montoire :
le logo « La Vallée du Loir à vélo » accompagne votre progression, même si vous croisez d'autres itinéraires cyclables.
Vous êtes sur la véloroute nationale n°47

Entre Montoire et Illiers-Combray :
le logo « La Vallée du Loir à vélo » est associé à celui de «St Jacques à vélo» sur un tronç n commun.

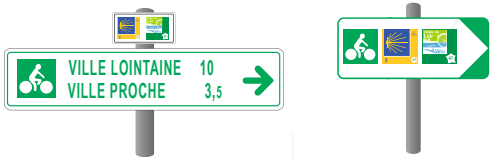

A

15 Km

Saint-Eman / Saumeray

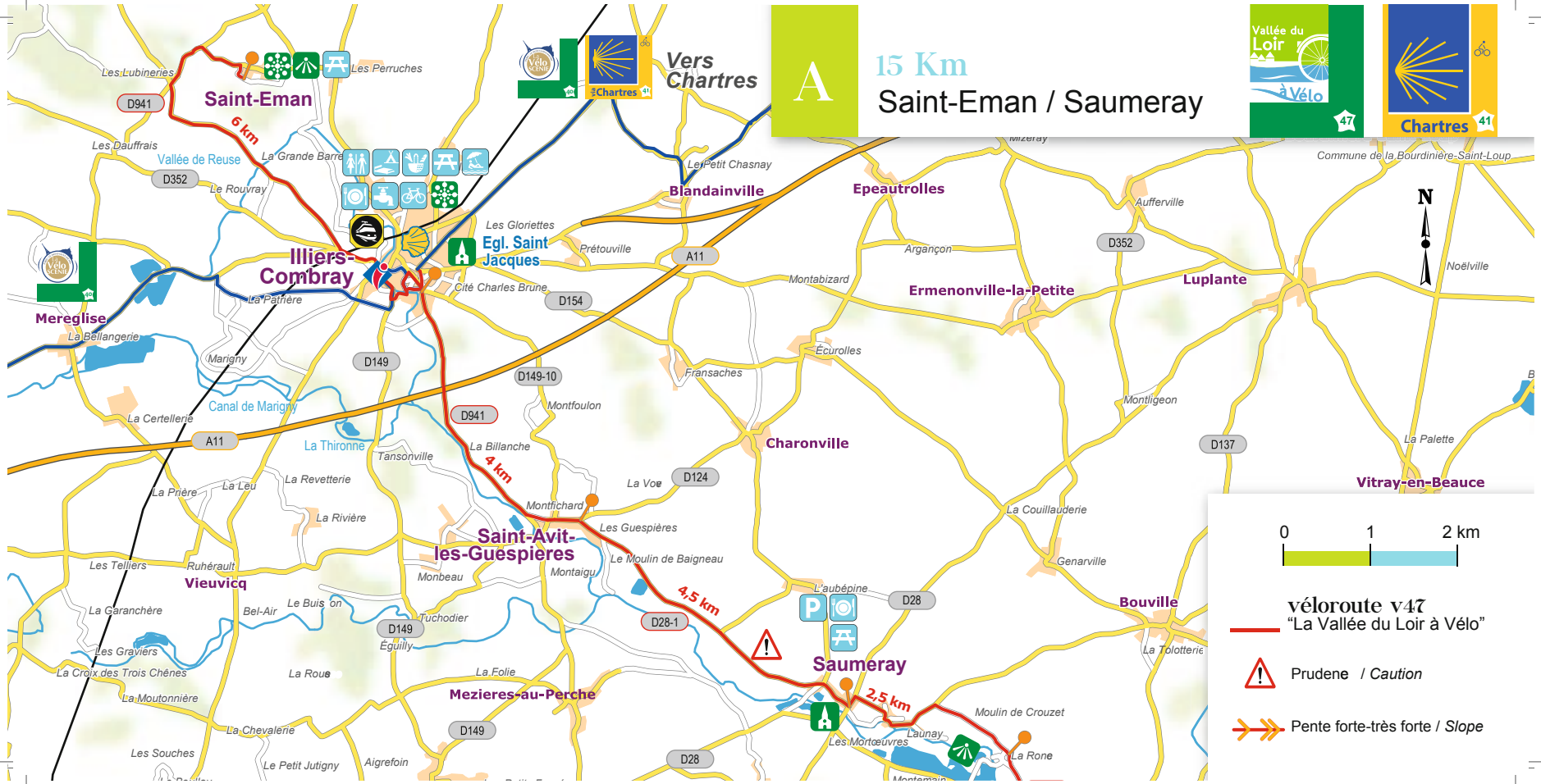

A-1 Traversée d'Illiers-Combray

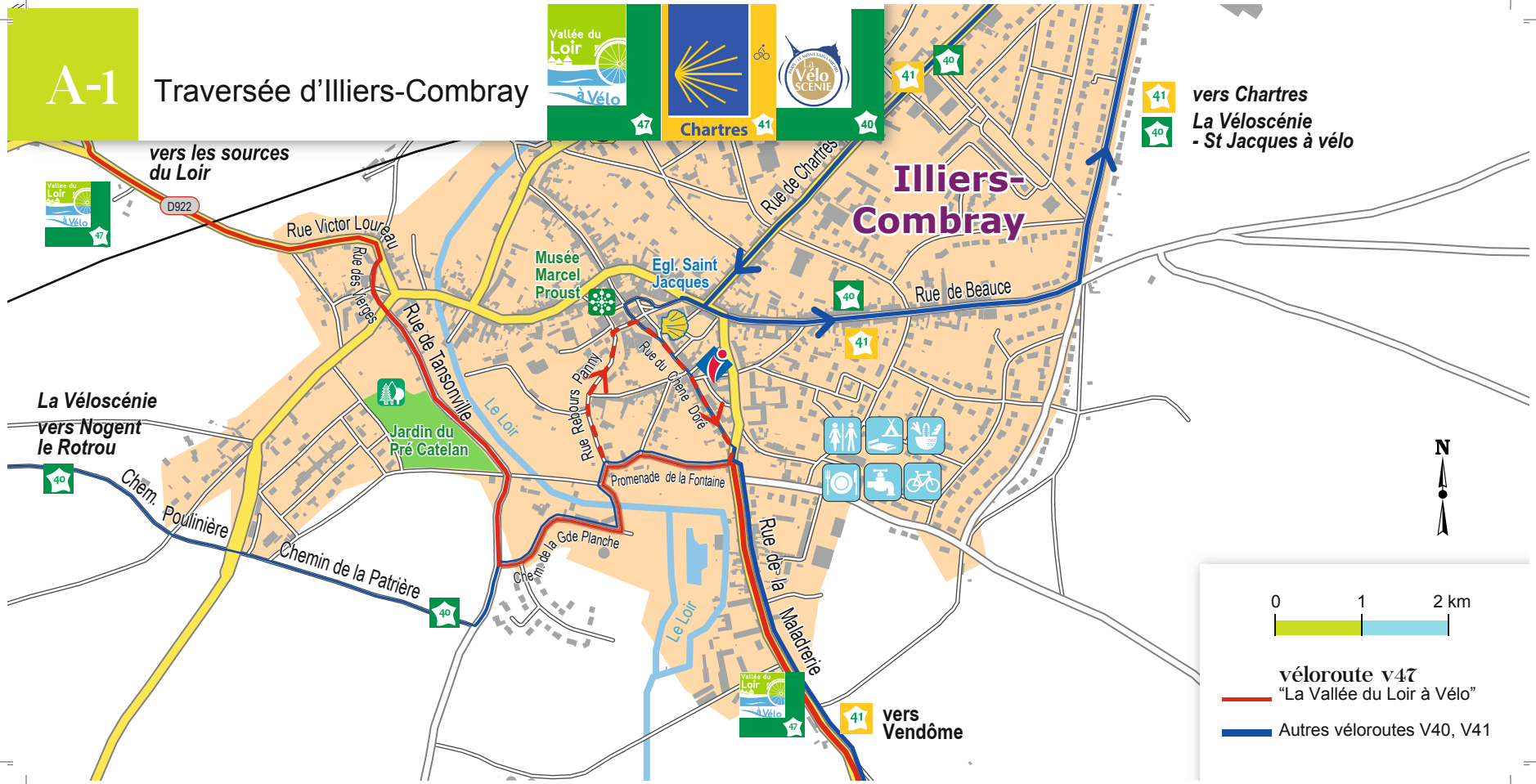

B

28 Km Saumeray / Bonneval / Châteaudun

C

17 Km

Châteaudun / Cloyes-sur-le-Loir

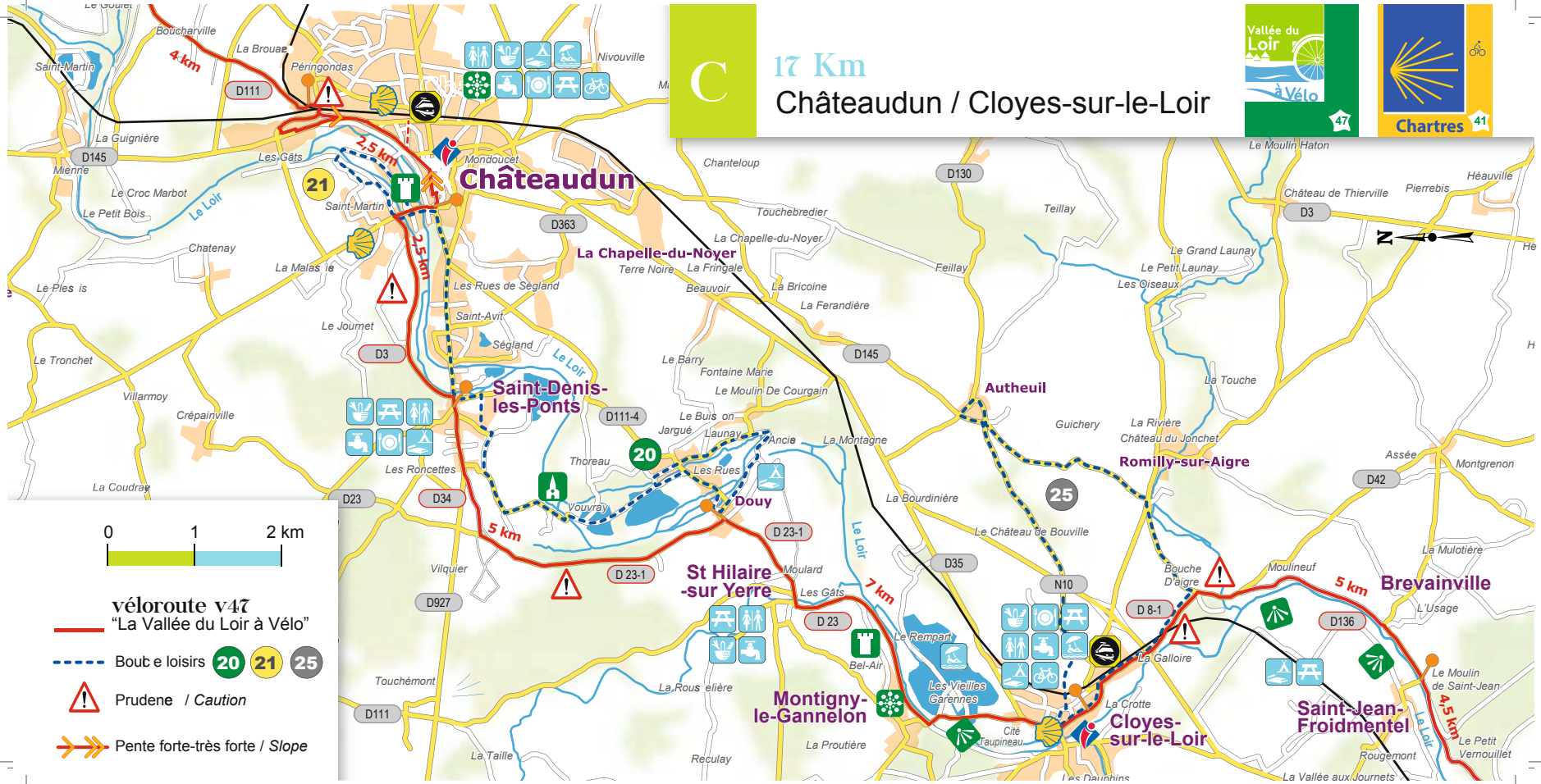

D

18 Km

Cloyes-sur-le-Loir / Fréteval

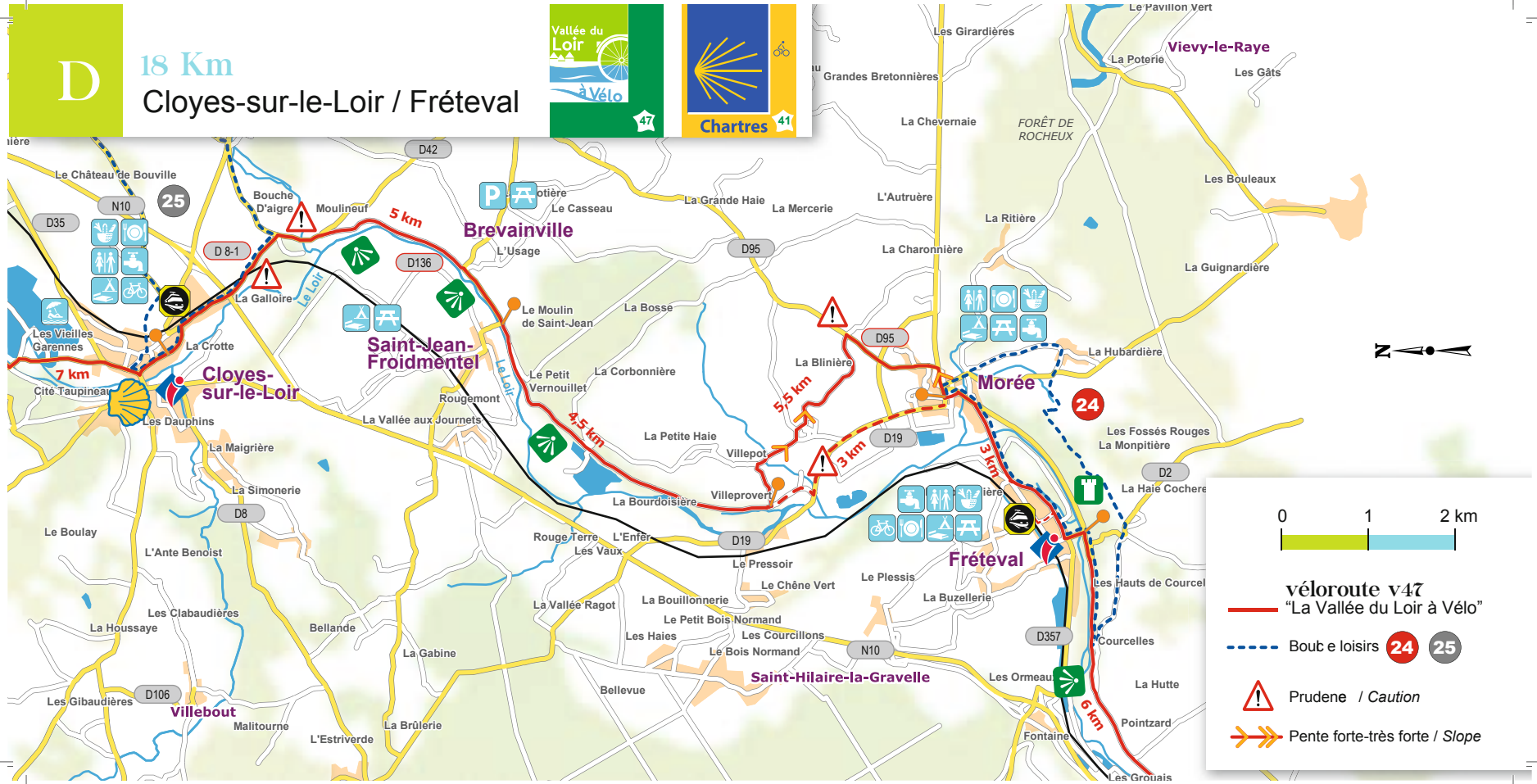

E

15 Km

Fréteval / Meslay (Vendôme)

F

29 Km

Meslay (Vendôme) / Montoire

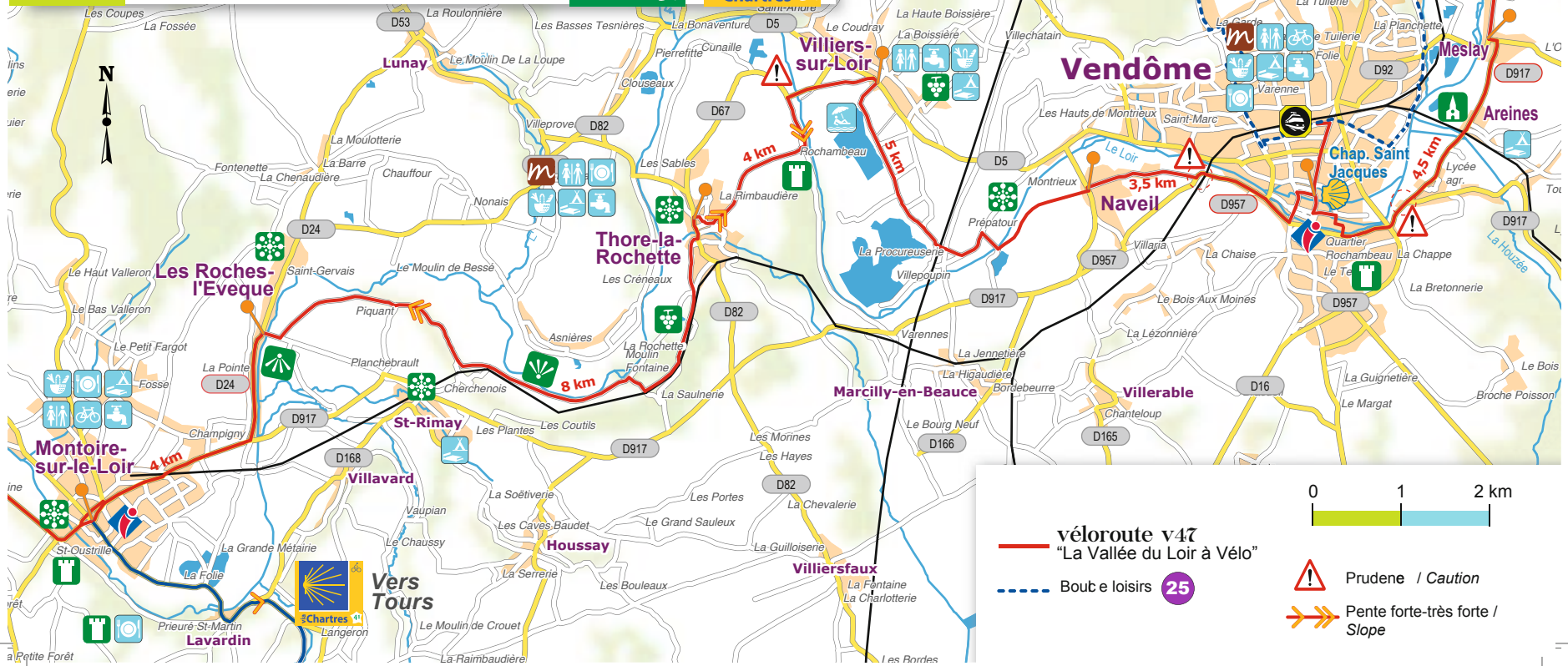

G

23 Km

Montoire / Ruillé

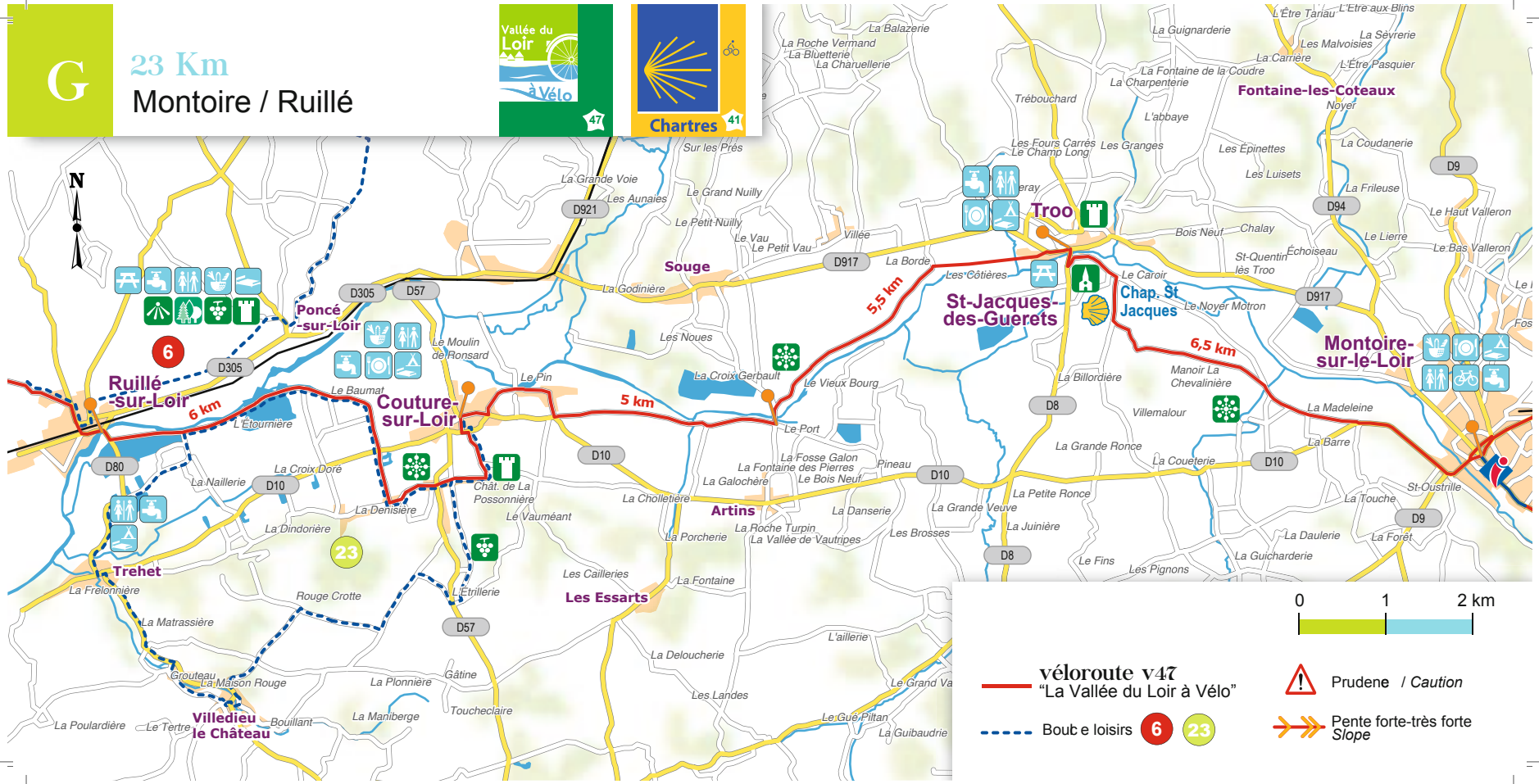

H

22 Km

Ruillé sur-le-L. / Château-du-Loir

Vallée du Loir à Vélo 47

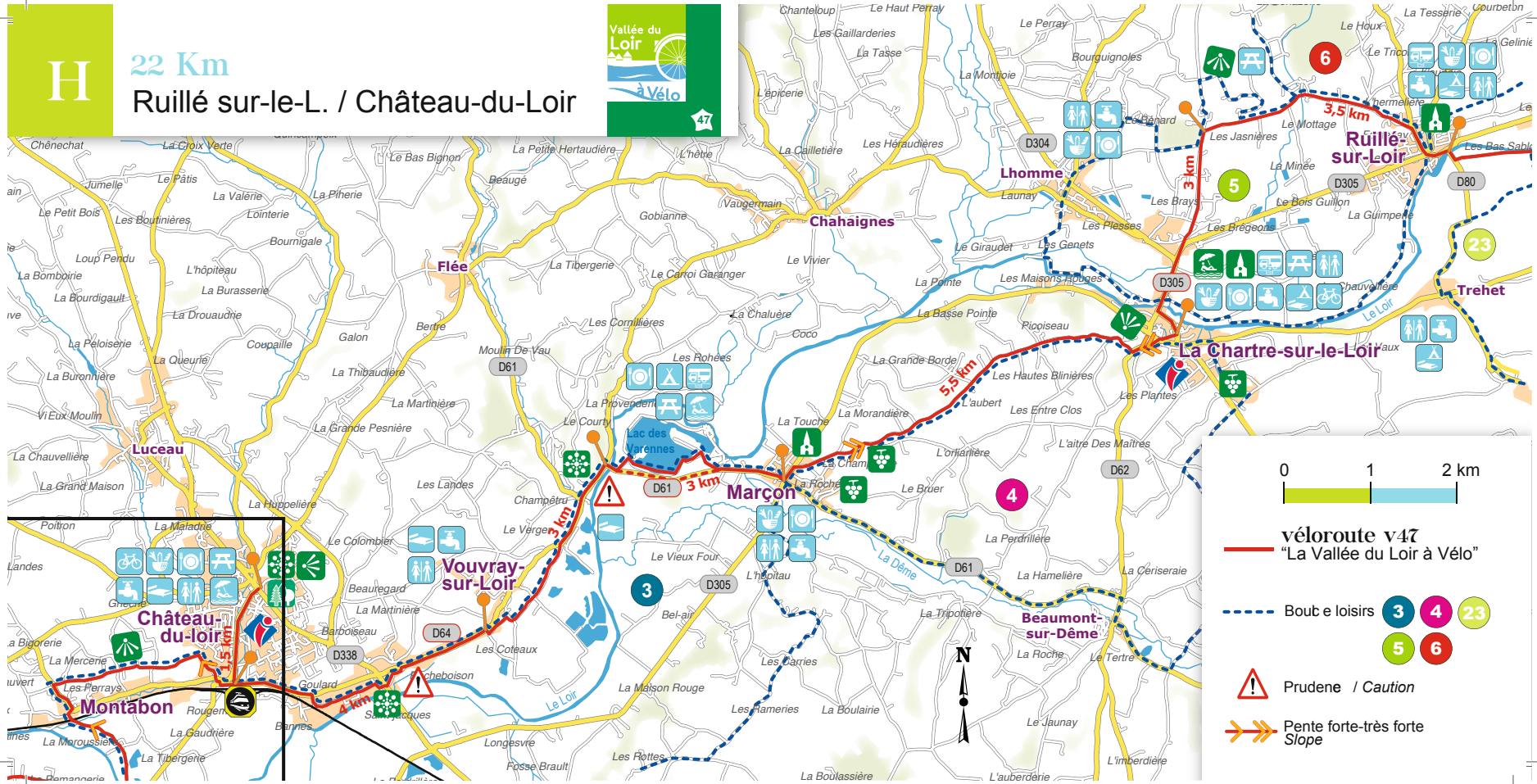

I

28 Km
Château-du-Loir / Le Lude

J

22 Km

Le Lude / La Flèb e

Vallée du Loir à Vélo

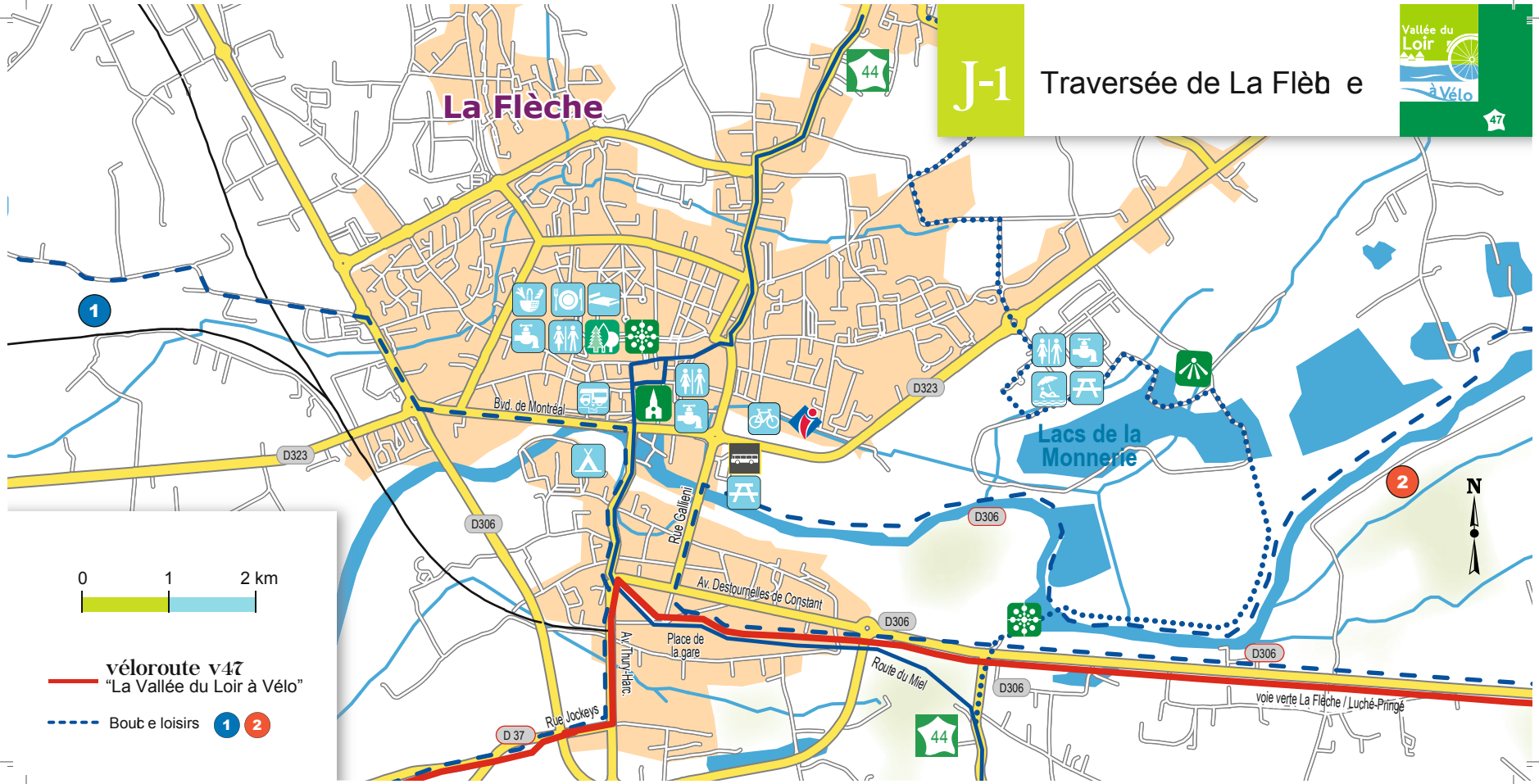
J-1
Traversée de La Flèb e
Vallée du Loir à Vélo
47
La Flèche
44
1
2
D323
D306
D 37
Bvd. de Montréal
Rue Galliéni
Av. Destournelles de Constant
Place de la gare
Av. Thury-Harc.
Rue Jockeys
Route du Miel
voie verte La Flèche / Luché-Pringé
Lacs de la Monnerie
N
0
1
2 km
véloroute v47
"La Vallée du Loir à Vélo"
Bouc e loisirs

K

19 Km

La Flèb e / Baugé

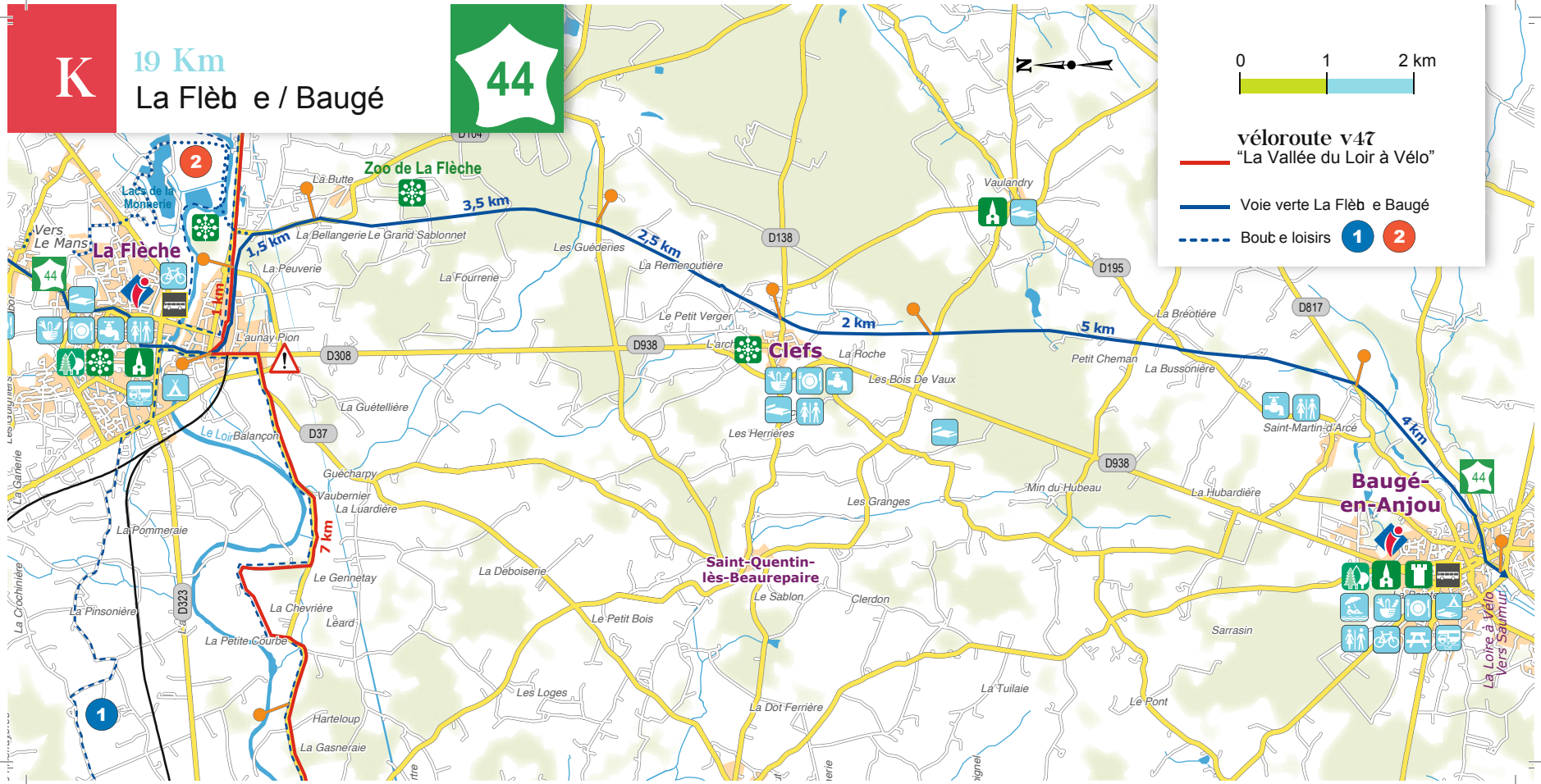

L

29 Km

La Flèche / Lézigné

Vallée du Loir à Vélo 47

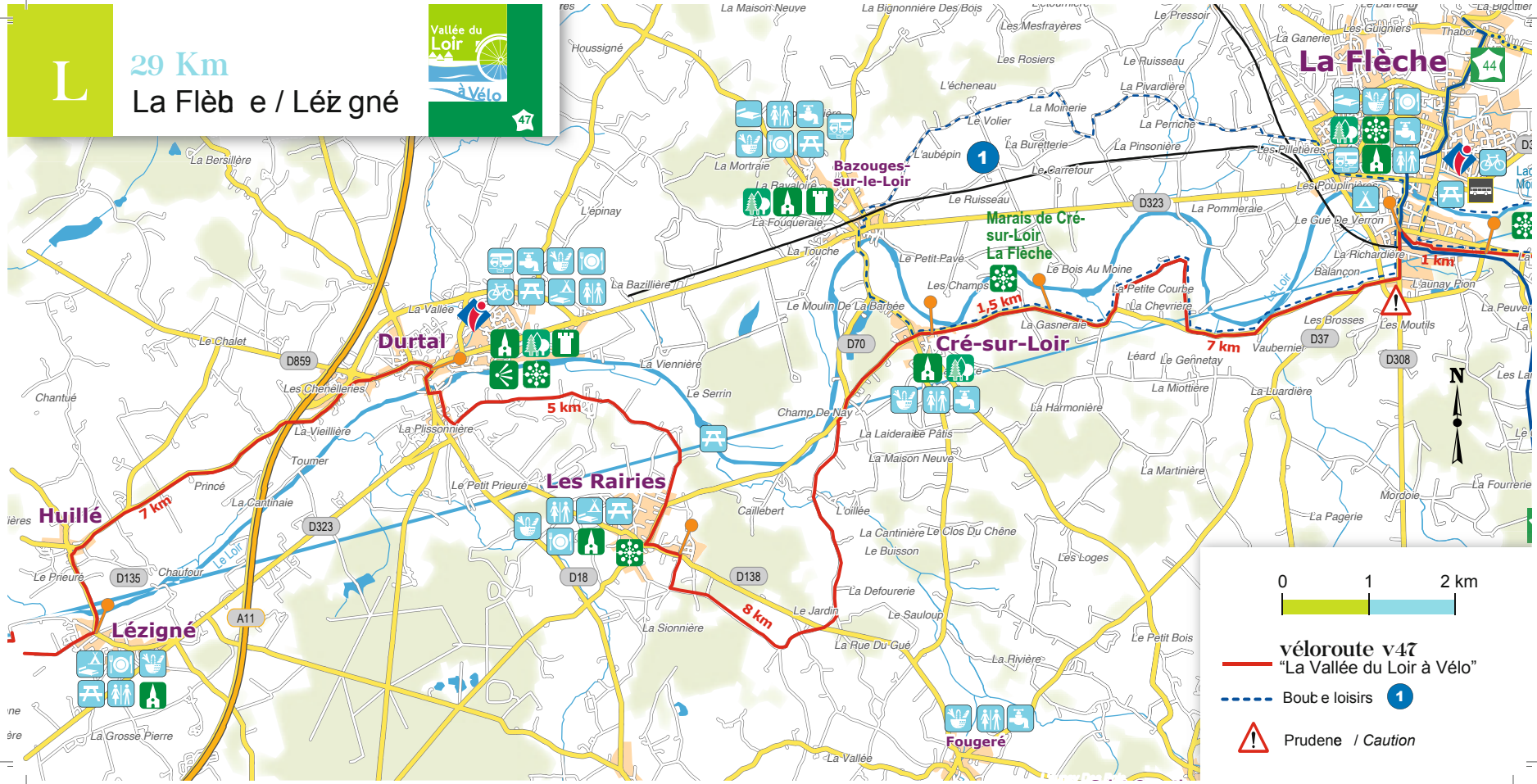

M

28 Km

Lézigné / Briollay

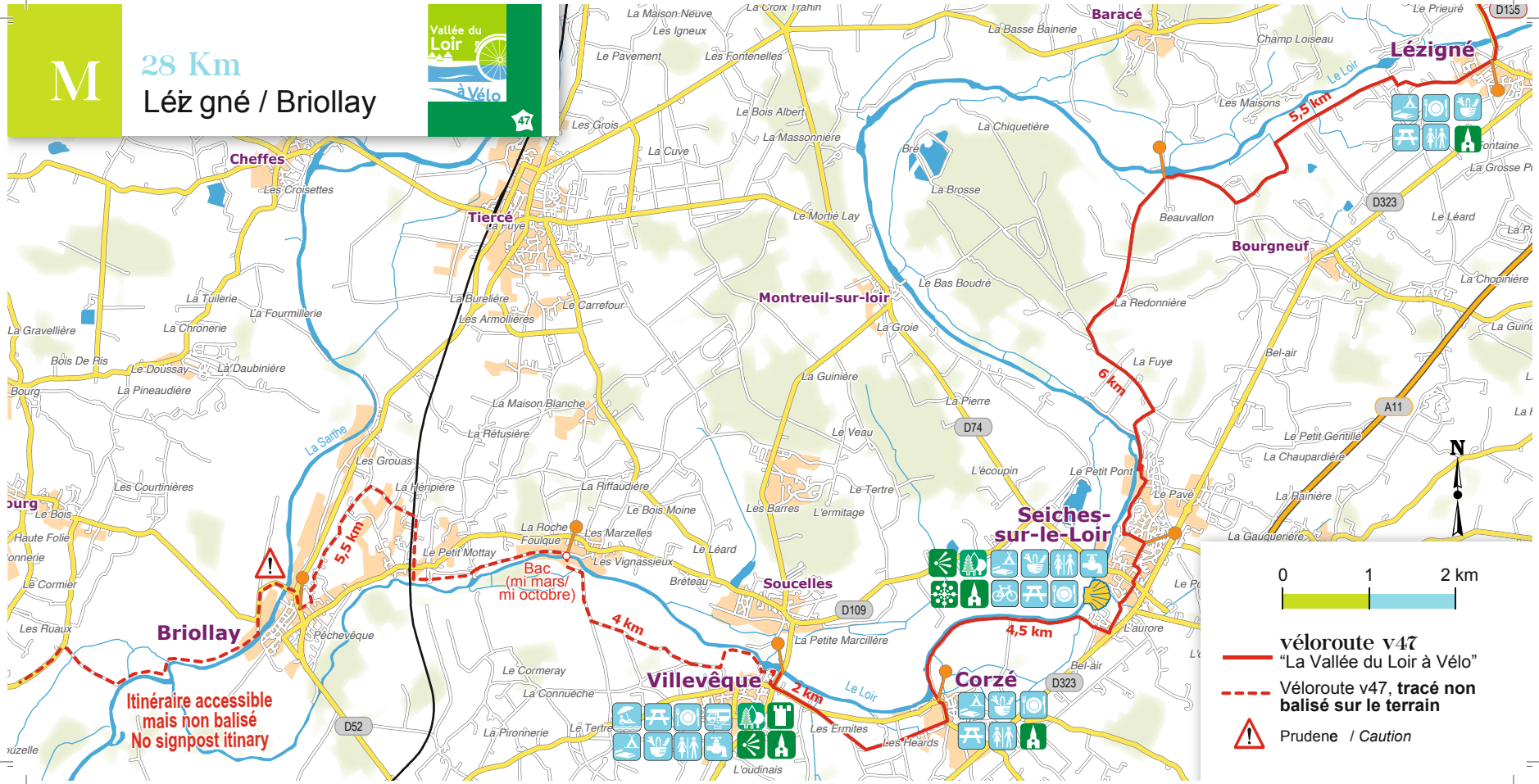

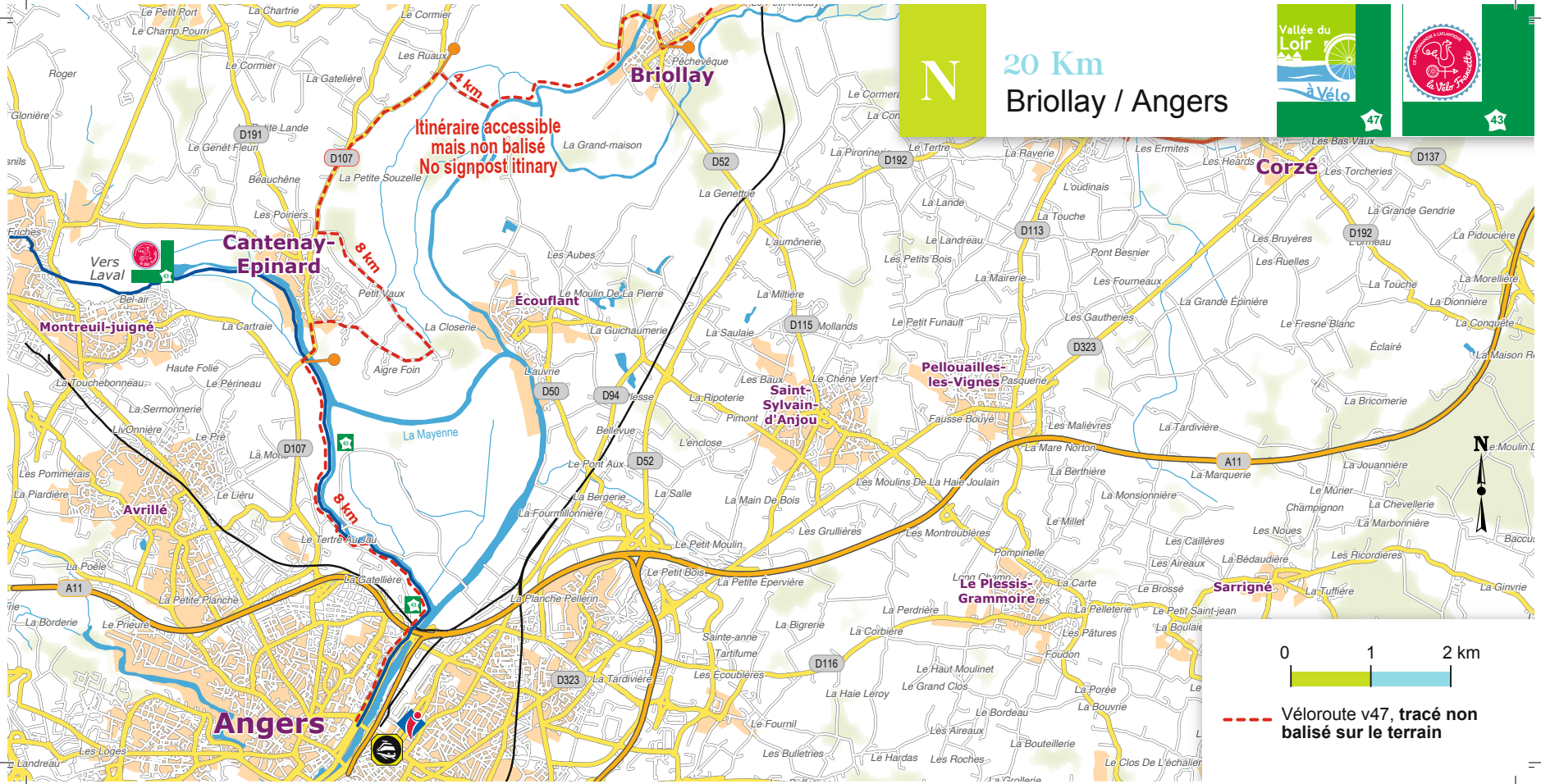
N
20 Km
Briollay / Angers
Vallée du Loir à Vélo
47
43
Itinéraire accessible
mais non balisé
No signpost itinary
4 km
8 km
8 km
Briollay
Cantenay-Epinard
Vers Laval
Montreuil-juigné
Écouflant
Corzé
Saint-Sylvain-d'Anjou
Pellouailles-les-Vignes
Avrillé
Le Plessis-Grammoire
Sarrigné
Angers
La Mayenne
D107
D191
D52
D192
D113
D115
D323
D50
D94
D116
A11
Le Petit Port
La Chartrie
Le Cormier
Le Champ Pourri
Les Ruaux
Pêchevêque
Roger
Le Cormier
La Gatelière
Glonière
Le Genêt Fleuri
Beauchêne
La Petite Souzelle
La Grand-maison
Les Poiriers
Les Aubes
Petit Vaux
La Cartraie
La Closerie
Aigre Foin
Haute Folie
Le Périneau
La Touchebonneau
La Sermonnerie
Le Pré
Les Pommerais
La Piardière
Le Liéru
Le Tertre Aurlau
La Poêle
La Petite Planche
La Borderie
Le Prieuré
Les Loges
Landreau
La Gatellière
La Planche Pellerin
La Fourmillonnière
La Bergerie
La Salle
Le Petit Moulin
Le Petit Bois
La Petite Épervière
La Tardivière
Sainte-anne
Tartifume
Les Écoublères
La Haie Leroy
Le Fournil
Les Bulletries
Le Hardas
Les Roches
La Bouteillerie
Le Clos De L'échalier
La Bigrerie
La Corbière
La Perdrière
La Pelleterie
Le Petit Saint-jean
Les Pâtures
Foudon
Le Haut Moulinet
Le Grand Clos
La Porée
La Bouvrie
Le Bordeau
Les Aireaux
Le Brossé
La Carte
Pompinelle
Les Montroublères
Les Grullières
Les Moulins De La Haie Joulain
La Main De Bois
Le Petit Funault
Les Gautheries
Les Fourneaux
Les Petits Bois
Les Aubes
Le Moulin De La Pierre
La Guichaumerie
La Saulaie
La Miltière
Le Chêne Vert
Les Baux
La Ripoterie
Pimont
Bellevue
L'enclose
Le Pont Aux
Fausse Bouyé
Les Malièvres
La Tardivière
La Mare Norton
La Berthière
La Monsionnière
Le Millet
Les Caillères
Les Aireaux
La Bédaudière
Les Noues
Les Ricordières
La Tuffière
La Ginvrie
La Jouannière
Le Mûrier
Champignon
La Chevellerie
La Marbonnière
La Marquerie
Le Moulin
Les Bas Vaux
Les Ermites
Les Heards
Les Torcheries
La Grande Gendrie
La Pidoucière
La Morellière
La Dionnière
La Conquête
Éclairé
La Bricomerie
Les Bruyères
Les Ruelles
Pont Besnier
La Mairerie
La Grande Épinière
Le Fresne Blanc
Les Ermites
La Raverie
Le Tertre
La Pironnerie
La Lande
La Touche
L'oudinais
Le Landreau
Les Petits Bois
L'aumônerie
Les Bas Vaux
Les Torcheries
La Grande Gendrie
La Pidoucière
La Touche
La Morellière
La Dionnière
La Conquête
Le Moulin
Baccus
N
0
1
2 km
Véloroute v47, tracé non balisé sur le terrain

INFOS PRATIQUES / practical information

Comment rejoindre La Vallée du Loir à Vélo ?
How to reach 'La Vallée du Loir' cycle route

En voiture / By car

A11 Paris / Le Mans : sorties- exit N°2 Chartres, N°3-1 Illiers Combray, N°10 La Flèche, N°11 Durtal, N°12 Seiches sur le Loir – Baugé et N°15 Angers
A 28 Le Mans / Tours : sorties- exit N°26 : Château du Loir – Le Lude et N°27 Neuillé-Pont-Pierre

Liaisons SNCF / train connections

En train : (horaires disponibles dans les offices de tourisme et sur www.voyages-sncf.com)
Ligne TGV Paris-Tours : arrêt à Vendôme
Ligne TGV Paris / Le Mans / Nantes : arrêt à Angers
Ligne Intercité Paris / Chartres / Le Mans : nombreux arrêts entre Paris et Chartres
Ligne Intercité Paris / Châteaudun / Vendôme / Tours : nombreux arrêts entre Châteaudun et Vendôme
Ligne TER Paris / Chartres / Le Mans : nombreux arrêts entre Paris et Chartres
Ligne TER Paris / Chartres / Droué : arrêt à Illiers-Combray
Ligne TER Le Mans / Tours : arrêts à Château du Loir et Vaas
Autobus SNCF : Le Mans / La Flèche / Saumur

Contacts utiles :
Useful contacts:

Les partenaires labellisés « Accueil vélo » : Partners with the 'Accueil vélo' (Cyclists Welcome) accreditation :

Retrouvez sur nos sites internet : www.vallee-du-loir.com et www.marandovelo.fr, tous les partenaires « Accueil Vélo ». Tous sont situés sur votre parcours, à moins de 5 km de l'itinéraire et vous garantissent des conditions de séjour idéales (abri vélo sécurisé, kit de réparation…).
Available on our website: www.vallee-du-loir.com Partners with the 'Accueil vélo' (Cyclists Welcome) accreditation are all located along your ride, less than 5 km from the route. They all guarantee the best services for the perfect break (secure bike shelters, repair kits, etc.)

Partagez votre expérience et vos photos sur Facebook «Tourisme en Vallée du Loir» et sur Instagram en utilisant le hashtag #valleeduloir.
Share your experience and your photos on the Facebook Page «Tourisme en Vallée du Loir» and on Instagram with the hashtag #valleeduloir.

Les offices de tourisme
Tourism offices

Office de tourisme de Chartres : 8 rue de la Poissonnerie - 28008 Chartres
Tél : 02.37.18.26.26 www.tourisme-chartres.com
Office de tourisme du Pays de Combray : 5 rue Henri Germond - 28120 Illiers-Combray
Tél : 02.37.24.24.00 www.cc-paysdecombray.fr
Bonneval Découvertes : 2 square Westerham - 28800 Bonneval
Tél : 02.37.47.63.63 www.bonnevalaufilduloir.com
Office de tourisme de Châteaudun : 1 rue de Luynes - 28200 Châteaudun
Tél : 02.37.45.22.46 www.tourisme-chateaudun.fr
Maison du Tourisme des 3 rivières : 25 rue nationale - 28200 Cloyes les Trois Rivières
Tél : 02.37.98.55.27 www.ot-cloyes-canton.fr
Office de tourisme du Perche & Haut Vendômois : place Pierre Genevée - 41160 Freteval
Tél : 02.54.82.35.01 www.cphv41.fr

Office de tourisme Territoires Vendômois Tél : 02.54.77.05.07 www.vendome-tourisme.fr
À Vendôme : Hôtel du Saillant 47-49 rue Poterie - 41100 Vendôme
À Montoire : 3 place Clemenceau - 41800 Montoire sur le Loir

Office de tourisme de la Vallée du Loir Tél : 02.43.38.16.60 www.vallee-du-loir.com
À La Chartre sur le Loir : 13 place de la République - 72340 La Chartre sur le Loir
À Château du Loir : 2 av Jean Jaurès, parc Henri Goude - 72500 Château du Loir
Au Lude : Place François de Nicolay - 72800 Le Lude
À La Flèche : 20 bd de Montréal - 72200 La Flèche

Office de tourisme Baugeois - Vallée en Anjou : Place de l'Europe - 49150 Baugé en Anjou
Tél : 02.41.89.18.07 www. tourisme-bauge.com
Office de tourisme Anjou Loir et Sarthe : 41 Rue du Maréchal Leclerc - 49430 Durtal
Tél : 02.41.76.37.26 www.tourisme-anjouloiretsarthe.fr
Office de tourisme Angers Loire Métropole (Destination Angers) : 7 place Kennedy BP 15157 - 49051 Angers Cedex 02
Tél : 02.41.23.50.00 www.destination-angers.com

LOCATION DE VÉLO / rents of bike

Vous souhaitez louer un vélo ?
You wish to rent a bike?

La Maison du vélo Gare SNCF, Place Pierre Semard - 28000 Chartres
Tél : 02.37.32.83.51
Camping du Bois Fleuri Route de Brou - 28120 Illiers-Combray
Tél : 02.37.24.03.04
Camping du Moulin à tan 80 rue de Chollet - 28200 Châteaudun
Tél : 02.37.45.05.34
Office de tourisme de Châteaudun 1 rue de Luynes - 28200 Châteaudun
Tél : 02.37.45.22.46
Camping du Val Fleuri Route de Montigny - 28220 Cloyes les Trois Rivières
Tél : 02.37.98.50.53
Maison du tourisme des 3 rivières 25 rue nationale -
28200 Cloyes les Trois Rivières - Tél : 02.37.98.55.27
Office de tourisme du Perche et Haut Vendomois place Pierre Genevée -
41160 Freteval - Tél : 02.54.82.35.01
Camping «Au coeur de Vendôme» 2 rue Geoffroy Martel - 41100 Vendôme
Tél : 02.54.77.00.27
Cyclo Evasion-Vendôme 59 Fbg Chartrain - 41100 Vendôme
Tél : 02.54.23.67.42 (réparation)
Sport Passion 41 10 place du Maréchal Foch - 41800 Montoire sur le Loir
Tél : 02.54.85.35.48 (réparation)
Office de tourisme de la Vallée du Loir 13 place de la République - 72340 La Chartre sur le Loir
Tél : 02.43.38.16.60
Camping du lac des Varennes Saint Lezin - route de Port Gautler - 72340 Marçon
Tél : 02.43.44.13.72
La Boîte à vélo 63 avenue Jean Jaurès – 72500 Château du Loir
Tél : 06.03.06.72.62 (réparation)
Camping Au bord du Loir Route du Mans - 72800 Le Lude
Tél : 02.43.94.67.70
Camping La Chabotière Place des tilleuls - 72800 Luché Pringé
Tél : 02.43.45.10.00
Office de tourisme de la Vallée du Loir 20 boulevard de Montréal - 72200 La Flèche
Tél : 02.43.38.16.60
Camping de la Route d'Or allée du camping - 72200 La Flèche - Tél : 02.43.94.55.90
Office de tourisme Baugeois Vallée en Anjou Place de l'Europe - 49150 Baugé en Anjou
Tél : 02.41.89.18.07
Camping des Portes de l'Anjou 9 Rue du Camping - 49430 Durtal - Tél : 02.41.76.31.80
Espaces 2 roues 45 rue Beaurepaire - 49100 Angers - Tél : 02.41.87.69.46 (réparation)
Détours de Loire 16 rue Denis Papin - 49 000 Angers - Tél : 02.41.87.13.09 (réparation)
Newteon Angers 29 rue de la Roë, - 49100 Angers - Tél : 02.41.23.94.07 (uniquement location de vélo électrique)
Vert Event 23 rue Paul Bert - 49100 Angers - Tél : 02.72.72.54.44 (réparation)

Besoin de réparer un vélo ?
Need to repair a bike?

Décathlon 28 route de Blois - 28200 Châteaudun - Tél : 02.37.45.84.84
Ets Develay 16 bis rue de Varize - 28200 Châteaudun - Tél : 02.37.45.09.43
Doré Philippe Parc d'activités St Severin - 28220 Cloyes les Trois Rivières
Tél : 02.37.98.52.22
CycloTech-Vendôme 71 avenue Ronsard - 41100 Vendôme - Tél : 02.54.72.23.28
Cyclo Evasion-Vendôme 59 Fbg Chartrain - 41100 Vendôme
Tél : 02.54.23.67.42 (loueur)
Intersport rue Albert Thomas - 41100 Vendôme - Tél : 02.54.77.04.68
Sport Passion 41 10 place du Maréchal Foch - 41800 Montoire sur le Loir
Tél : 02.54.85.35.48 (loueur)
La Boîte à vélo 63 avenue Jean Jaurès - 72500 Château du Loir
Tél : 06.03.06.72.62 (loueur)
Cycles du Loir Zac de la Monnerie - 72200 La Flèche - Tél : 02.43.45.08.63
Stéphane Guilmet 57 rue Grollier - 72200 La Flèche - Tél : 02.43.94.00.72
Intersport Parc de la Monnerie - 72200 La Flèche - Tél : 02.43.48.17.55
Cycles et Motoculture du Loir ZI La Blaisonnière - 49140 Seiches sur le Loir
Tél. 02.41.76.63.48
Espaces 2 roues 45 rue Beaurepaire - 49100 Angers
Tél : 02.41.87.69.46 (loueur)
Détours de Loire 16 rue Denis Papin - 49 000 Angers
Tél : 02.41.87.13.09 (loueur)
Maison de la bicyclette 16 avenue Victor Chatenay - 49100 Angers
Tél : 02.41.43.35.55
La Tête dans le guidon 21 rue Maillé - 49100 Angers - Tél : 02.41.37.48.27
Le Vélo Bar 69 rue Bressigny - 49100 Angers - Tél : 02.41.86.35.94
Vert Event 23 rue Paul Bert - 49100 Angers
Tél : 02.72.72.54.44 (loueur)

LE SAVIEZ-VOUS ? / did you know?

Le vélo et la vallée du Loir, c'est une longue histoire...

The bicycle and 'La Vallée du Loir' share a long history together...

Les « Rustines »

Louis Désiré Auguste Rustin (1880-1954) est l'inventeur de la Rustines, un système pratique, rapide et économique permettant de fixer des pièces de caoutchouc sur les chambres à air percées. Ce passionné de cyclisme vous fait avancer depuis plus d'un siècle. Installé à Clichy sur seine, Louis Rustin délocalise à La Chartre sur le Loir sa production (sa passion pour la pêche et le besoin d'eau) sur le site d'une ancienne filature de coton à l'abandon depuis 1917 et dépose le brevet de ces petites rondelles ainsi que la marque en 1922.
Ainsi, les Rustines étaient fabriquées en vallée du Loir, à une cadence de 30 millions d'unités par mois dans les années 50.

Entreprise Rustin
72340 La Chartre sur le Loir
www.rustines.fr

The 'Rustines' (puncture patches)

Louis Désiré Auguste Rustin (1880-1954) is the inventor of the puncture patch (known as 'Rustines' in France) - a very practical, quick and economic method of fixing pieces of rubber over a hole in the inner tube. This cycling enthusiast has kept us all moving along for over a century. Louis Rustin's business was initially located in Clichy sur Seine, before moving to La Chartre sur le Loir (where he could satisfy his passion for fishing, along with access to water). It was sited in a old cotton mill, abandoned since 1917. The patent for the patches and the brand was filed in 1922. Throughout the 50s, 'Rustines' were manufactured in 'La Vallée du Loir' at a rate of 30 million units per month.

Rustin Company
Usine de Crousilles - 72340 La Chartre sur le Loir
www.rustines.fr