

Des sources de la Cloche au maquis de Plainville



Départ : Frétigny • Saint-Denis-d'Authou • Marolles-les-Buis • Frétigny




Le Perche être au naturel



23,4 km

| Niveau | Facile | Moyen | Difficile |
|-----------------------------------|-------------------|-----------------------|--------------------|
| Longueur et/ou Dénivelé pour 10km | < 25 km < 50 m | < 40 km 50 à 100 m | > 40 km > 100 m |



À VOIR, À VISITER sur le circuit

C'est à la rencontre du **patrimoine percheron** que le circuit « Des sources de la Cloche au maquis de Plainville » vous mènera.

Les haies qui bordent les chemins vous conduiront jusqu'aux églises de Frétigny, de Marolles-les-Buis et de Saint-Denis-d'Authou ainsi qu'à la chapelle Saint-Hilaire-des-Noyers.

Dans la clairière du maquis, au pied de la stèle de pierre, vous sentirez le temps s'arrêter en pensant à ces **maquisards de Plainville** qui libérèrent Nogent-le-Rotrou le 11 août 1944.



Frétigny

De l'église romane primitive subsiste, intacte, l'**abside en hémicycle** somptueusement décorée de fresques des 12^e et 13^e siècles récemment restaurées, ainsi que le retable.


À la sortie du bourg, en direction de la butte de Piclos, les sportifs amateurs de hauteur pourront se retrouver au **château d'eau aménagé en mur d'escalade** qui est le seul du département.

La butte de Piclos

Préparez-vous à l'effort, car avec ses 281 mètres, la butte de Piclos est l'un des points culminants de l'Eure-et-Loir.

Saint-Denis-d'Authou

Laissez-vous charmer par l'église Saint-Denis et ses retables en pierre peinte imitant le marbre. En contrebas de l'église, admirez le **petit lavoir** du village restauré en 2012.




La Vinette

Entre faune et flore, suivez le **sentier de la Vinette** qui vous fera découvrir sur 4 km un paysage typiquement percheron et passer par l'insolite chapelle de Saint-Hilaire-des-Noyers qui possède une charpente du 12^e siècle dite « à chevrons formant ferme ».



Marolles-les-Buis

Le **maquis de Plainville**, haut lieu de la résistance locale lors de la seconde guerre mondiale, a accueilli jusqu'à 170 maquisards qui libérèrent Nogent-le-Rotrou avant de planter le drapeau français sur le toit du ministère de l'Air à Paris.



Crédits photos :
D. Commenchal / Pays Perche
M. Détaïl / OT

À faire autour de Frétigny :

- **Flâner** dans les jardins
- **Essayer** la selle d'un cheval dans un centre équestre
- **S'initier** aux joies de l'escalade
- **Pêcher** et se détendre près d'un étang
- **Parcourir** les sentiers pédestres ou VTT
- **Visiter** d'originales chapelles et églises

...faites part de vos envies au conseiller en séjour de votre Office de Tourisme, il vous guidera !

INFOS touristiques

Office de Tourisme du Perche Thironnais
Domaine de l'Abbaye
18 rue de l'Abbaye
28480 Thiron-Gardais
Tél : 02.37.49.49.49
officedetourisme@perchethironnais.com
www.perchethironnais.com

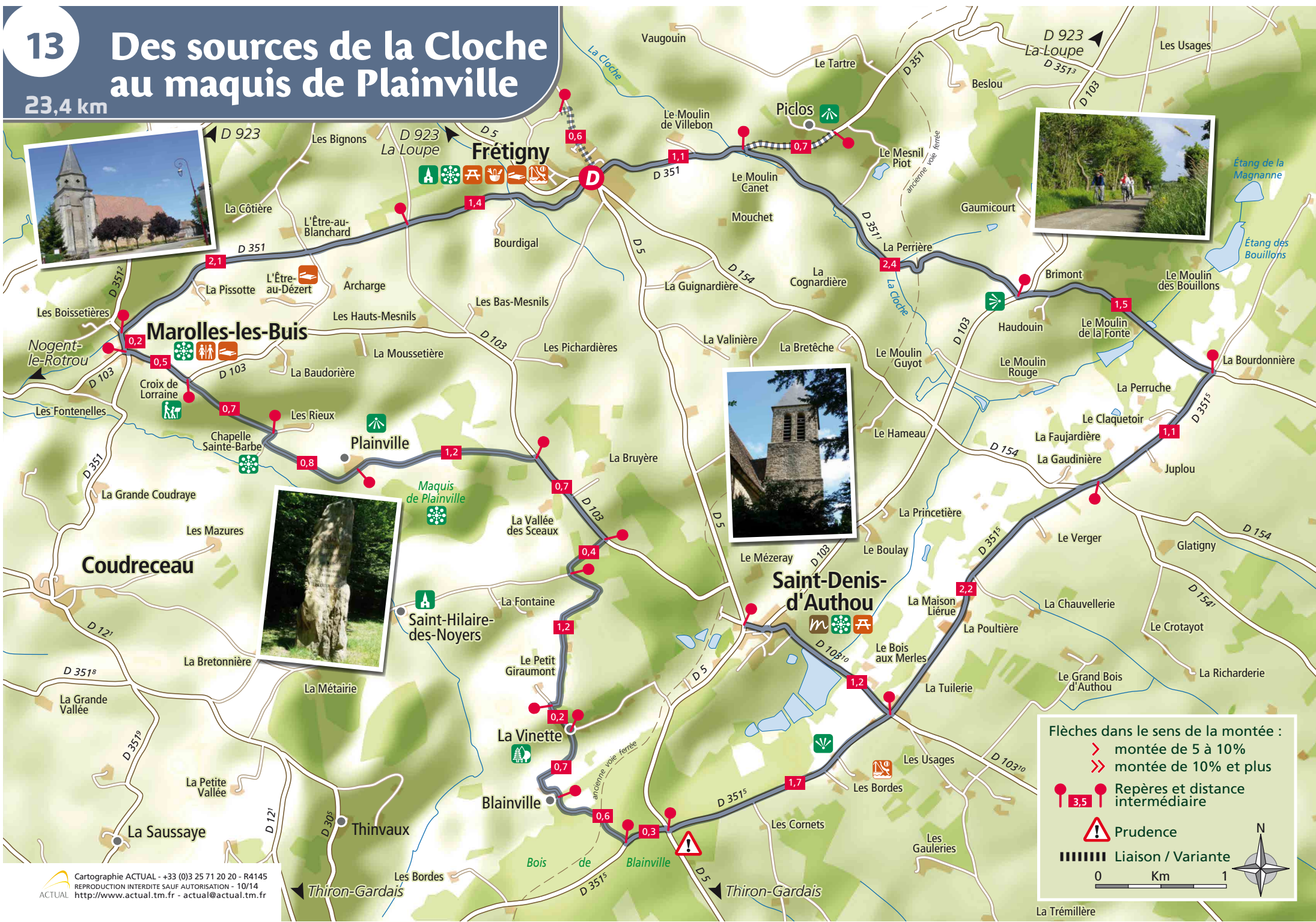

LOUER un vélo

Maison du Vélo à Chartres VTC et VAE
Tél. : 02 37 32 83 51
maisonduvelo@agglo-chartres.fr

13

Des sources de la Cloche au maquis de Plainville

23,4 km



Flèches dans le sens de la montée :

- > montée de 5 à 10%
- >> montée de 10% et plus
- Repères et distance intermédiaire
- ⚠ Prudence
- ▬ Liaison / Variante

0 Km 1