



## À VOIR SUR VOTRE ROUTE

### La Vallée Royale de l'Eure

Itinéraire de jonction entre la vallée de la Seine et La Loire à Vélo, la véloroute de la Vallée Royale de l'Eure longe la rivière et sa vallée.

Un parcours champêtre et bucolique parsemé de moulins, de lavoirs et de magnifiques châteaux autrefois résidences des favorites des Rois de France.

Le château de Diane de Poitiers à Anet, le château de Maintenon qui abrita les amours de Louis XIV et Madame de Maintenon. Sans oublier Chartres et sa cathédrale gothique magnifiquement rénovée.



*Suivre le balisage sur la route et les panneaux directionnels avec le logo vélo vert*

## LOUEURS DE VÉLOS

**C'Chartres Tourisme : 02 37 18 26 26**  
8 rue de la Poissonnerie 28000 Chartres

**Maintenon Tourisme : 02 34 40 11 95**  
2 place Aristide Briand 28130 Maintenon

**Canoë Nature : 06 16 89 31 25**  
Chemin du Roy 28260 à Anet



Un réseau de professionnels localisés à proximité de la Vallée Royale de l'Eure s'engagent à proposer un accueil et des services adaptés aux touristes à vélo : hébergements, loueurs et réparateurs de vélos, offices de tourisme et sites de visite.



## ACCÈS

Ligne SNCF Paris-Montparnasse, gare de Chartres  
Ligne SNCF Paris-Saint-Lazare, gare de Bueil  
Autoroute A11 : sortie n°2 Chartres



## HÉBERGEMENT/RESTAURATION



Gîte de groupe de Boncourt : 06 38 14 42 54  
Auberge Gilloise à Gilles : 06 28 09 89 21  
La ferme au Colombier à Néron : 06 73 50 06 42  
Les clefs de Milton à Coulombs: 06 60 13 35 59  
Hôtel Le Beffroi à Dreux : 02 37 50 02 03  
Les Îlots de Saint-Val à Villiers-le-Morhier : 02 37 82 71 30



## CHARTRE DU CYCLOTOURISTE

- Respecter le code de la route et maîtriser sa vitesse en toute circonstance
- Utiliser un vélo équipé réglementairement et en parfait état mécanique
- Porter des vêtements clairs et un casque
- Emporter avec soi un nécessaire de réparation et une carte détaillée du parcours
- Utiliser les aménagements cyclables spécifiques (couloirs, bandes, pistes) lorsqu'ils existent
- Respecter la nature et l'environnement

## INFORMATIONS

Eure-et-Loir Tourisme  
02 37 84 01 00

[www.123randonnee.fr](http://www.123randonnee.fr)  
[www.tourisme28.com](http://www.tourisme28.com)

La Vallée Royale de l'Eure - V41



Eure&Loir  
tourisme





### Chartres

Inscrite au Patrimoine de l'UNESCO, la **cathédrale Notre-Dame de Chartres** est la plus complète et la mieux conservée des cathédrales gothiques. Haut-lieu spirituel depuis le Moyen-Âge, joyau de pierre et de verre, elle possède une collection unique de vitraux médiévaux.

Chartres, c'est aussi une ville médiévale qu'il fait bon découvrir avec ses lavoirs, ses ponts de pierre, ses maisons à colombages et ses ruelles sinueuses aux noms savoureux.

### Maintenon

Le **château de Maintenon** plonge le visiteur dans l'intimité du Roi Soleil et de sa favorite Madame de Maintenon. Elle deviendra l'épouse secrète de Louis XIV.

Les appartements meublés du château, les parterres dessinés par Le Nôtre et les vestiges de l'aqueduc de Vauban confèrent à Maintenon une dimension exceptionnelle.



© Veloscente - David Darrault



© Mathilde Lefrançois

### Plan d'eau de Mézières-Écluzelles

À pied, en paddle ou en canoë l'**étang de Mézières-Écluzelles**, plus grand plan d'eau du département, permet bien des découvertes.

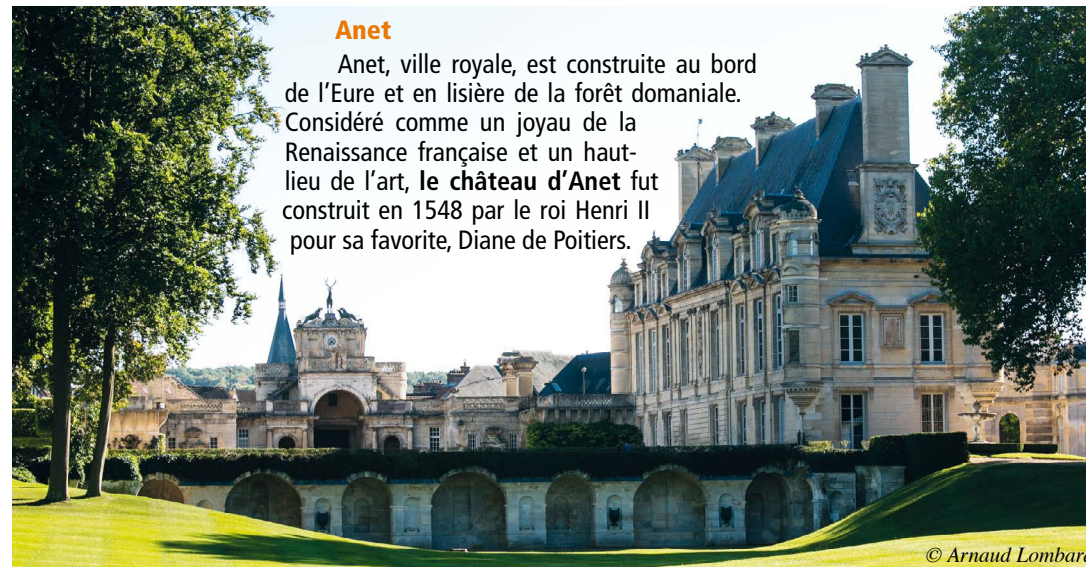
Les pelouses calcicoles qui surplombent l'étang accueillent une faune et une flore exceptionnelle : orchidées sauvages, papillons, anémones...

### Montreuil

L'**aqueduc de l'Avre** et ses 79 arches, qui permettent de franchir la vallée de l'Eure, est l'un des ouvrages les plus spectaculaires d'Eure-et-Loir. L'aqueduc, construit en 1883, alimente en eau potable la ville de Paris (80 millions de litres/jour). L'eau captée à Rueil-la-Gadelière parcourt ainsi 170 km, le plus souvent sous terre, jusqu'à la capitale.

### Anet

Anet, ville royale, est construite au bord de l'Eure et en lisière de la forêt domaniale. Considéré comme un joyau de la Renaissance française et un haut-lieu de l'art, le **château d'Anet** fut construit en 1548 par le roi Henri II pour sa favorite, Diane de Poitiers.



© Arnaud Lombard

### Nogent-le-Roi

De jolies maisons à pan de bois entourent l'église Saint-Sulpice. Dans **cette ancienne ville fortifiée** s'élevait un château fort qui fut remplacé par une construction de style Louis XIII.

Celle-ci est entourée d'un parc de 90 hectares, l'endroit idéal pour une pause gourmande.

### Ivry-la-Bataille

Le **château d'Ivry-la-Bataille** est la pièce maîtresse de la ligne de défense du duché de Normandie, entre les royaumes de France et d'Angleterre. Il donna d'ailleurs son nom à la commune au terme de la bataille qui mena Henri IV au trône du royaume de France.

Il est construit sur un éperon barré d'un fossé qui commandait le passage de l'Eure. Cette ancienne forteresse, en partie détruite, fait aujourd'hui l'objet de fouilles.

### Chartres

Face à la gare, emprunter la rue Félibien, dirigez-vous à droite, continuer tout droit sur le boulevard Charles Peguy. Arrivée place Drouaise, prendre à gauche puis tout de suite à droite avenue d'Aligre (*vous rejoignez ici le balisage de la Véloscénie et Saint Jacques à vélo*). Traverser l'avenue de Beaurepaire et emprunter à droite la route des Grands Prés. Passer sous la voie ferrée, continuer sur cette route, prendre la sente à gauche avant la première habitation.

### Lèves

Au passage piéton, tourner à gauche (*suivre la déviation de l'itinéraire*). Tourner à droite après l'église, suivre la rue Josaphat. Longer l'étang, traverser Le Gorget et continuez sur la D6<sup>2</sup> pour entrer dans Saint-Prest.

### Saint-Prest

Au rond-point, prendre à gauche direction Jouy.

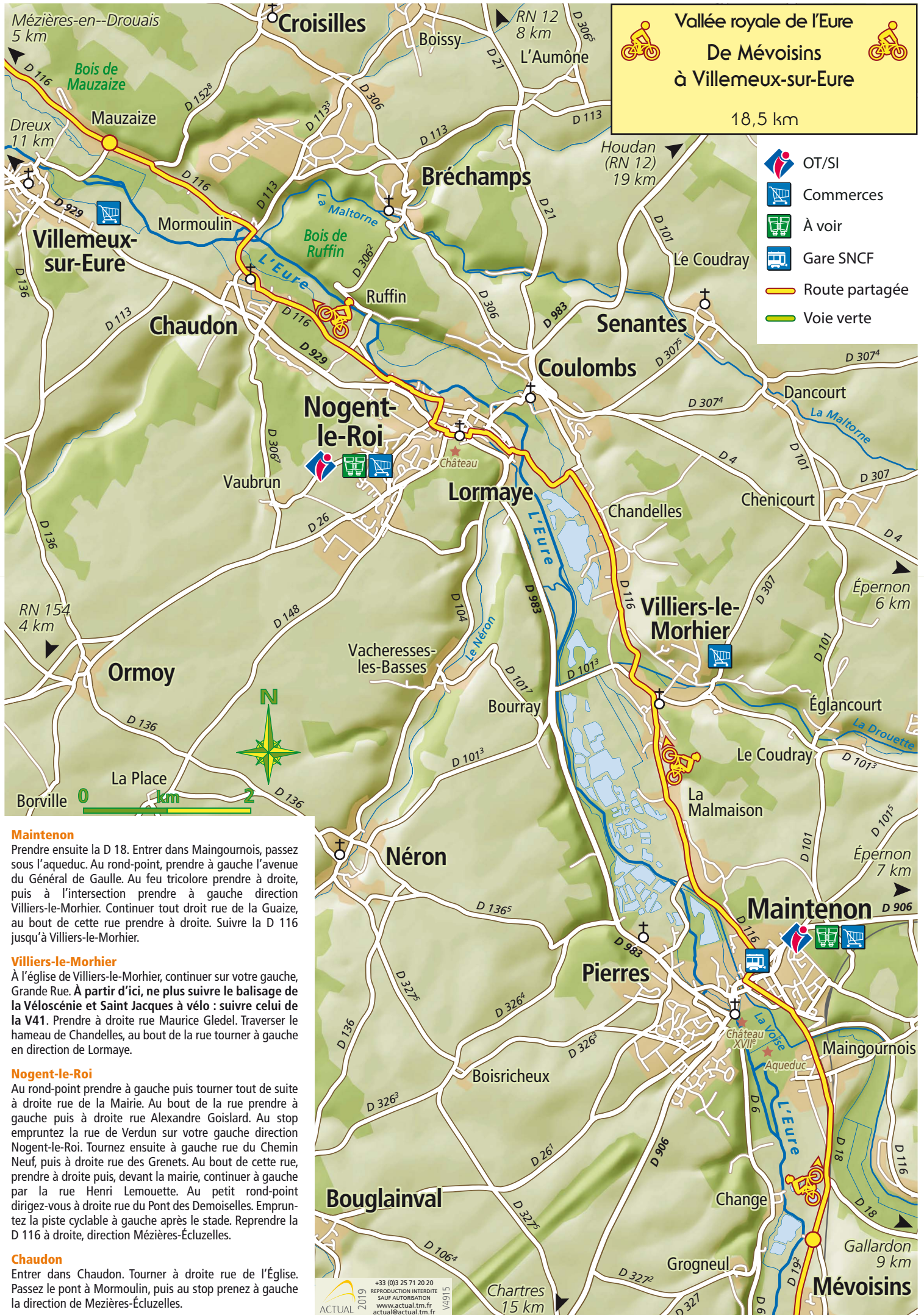
### Jouy

Continuer tout droit, au centre du village prendre à droite la rue Jean-Pierre Glin. Emprunter la rue à gauche avant l'église, avenue de la gare, continuer cette route direction Maintenon.

### Saint-Piat

Continuer tout droit en longeant l'Eure, traverser Saint-Piat par la rue Robert Poisson. Suivre Maintenon par la D19<sup>2</sup>





**Vallée royale de l'Eure**  
**De Mévoisins à Villemeux-sur-Eure**  
 18,5 km

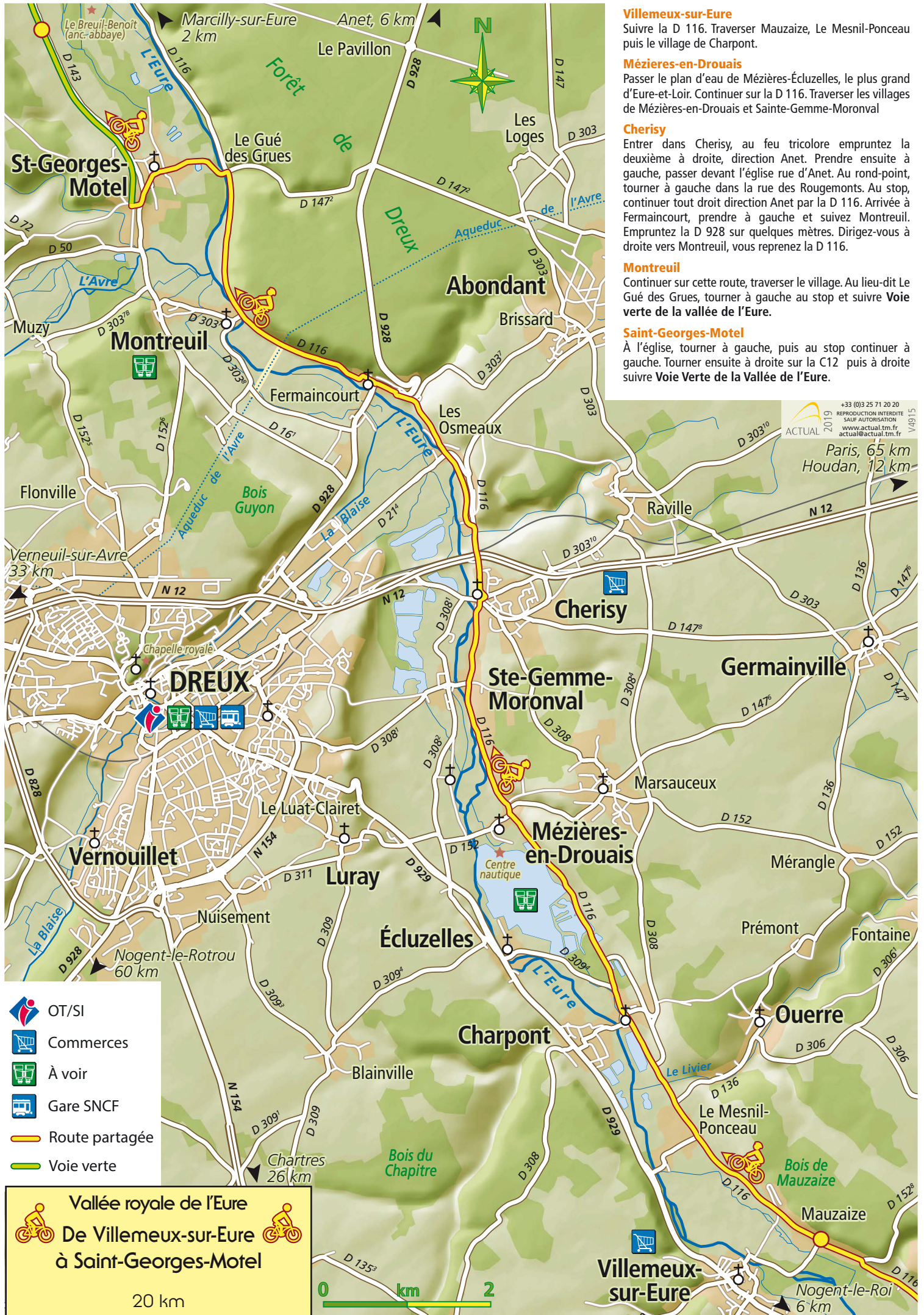
- OT/SI
- Commerces
- À voir
- Gare SNCF
- Route partagée
- Voie verte

**Maintenon**  
 Prendre ensuite la D 18. Entrer dans Maingournois, passez sous l'aqueduc. Au rond-point, prendre à gauche l'avenue du Général de Gaulle. Au feu tricolore prendre à droite, puis à l'intersection prendre à gauche direction Villiers-le-Morhier. Continuer tout droit rue de la Guaize, au bout de cette rue prendre à droite. Suivre la D 116 jusqu'à Villiers-le-Morhier.

**Villiers-le-Morhier**  
 À l'église de Villiers-le-Morhier, continuer sur votre gauche, Grande Rue. **À partir d'ici, ne plus suivre le balisage de la Véloscénie et Saint Jacques à vélo : suivre celui de la V41.** Prendre à droite rue Maurice Gledel. Traverser le hameau de Chandelles, au bout de la rue tourner à gauche en direction de Lormaye.

**Nogent-le-Roi**  
 Au rond-point prendre à gauche puis tourner tout de suite à droite rue de la Mairie. Au bout de la rue prendre à gauche puis à droite rue Alexandre Goisard. Au stop empruntez la rue de Verdun sur votre gauche direction Nogent-le-Roi. Tournez ensuite à gauche rue du Chemin Neuf, puis à droite rue des Grenets. Au bout de cette rue, prendre à droite puis, devant la mairie, continuer à gauche par la rue Henri Lemouette. Au petit rond-point dirigez-vous à droite rue du Pont des Demoiselles. Empruntez la piste cyclable à gauche après le stade. Reprendre la D 116 à droite, direction Mézières-Écluzelles.

**Chaudon**  
 Entrer dans Chaudon. Tourner à droite rue de l'Église. Passez le pont à Mormoulin, puis au stop prenez à gauche la direction de Mézières-Écluzelles.



**Villemeux-sur-Eure**

Suivre la D 116. Traverser Mauzaize, Le Mesnil-Ponceau puis le village de Charpont.

**Mézières-en-Drouais**

Passer le plan d'eau de Mézières-Écluzelles, le plus grand d'Eure-et-Loir. Continuer sur la D 116. Traverser les villages de Mézières-en-Drouais et Sainte-Gemme-Moronval

**Cherisy**

Entrer dans Cherisy, au feu tricolore empruntez la deuxième à droite, direction Anet. Prendre ensuite à gauche, passer devant l'église rue d'Anet. Au rond-point, tourner à gauche dans la rue des Rougemonts. Au stop, continuer tout droit direction Anet par la D 116. Arrivée à Fermaincourt, prendre à gauche et suivez Montreuil. Empruntez la D 928 sur quelques mètres. Dirigez-vous à droite vers Montreuil, vous reprenez la D 116.

**Montreuil**







Continuer sur cette route, traverser le village. Au lieu-dit Le Gué des Grues, tourner à gauche au stop et suivre Voie verte de la vallée de l'Eure.

**Saint-Georges-Motel**



À l'église, tourner à gauche, puis au stop continuer à gauche. Tourner ensuite à droite sur la C12 puis à droite suivre Voie Verte de la Vallée de l'Eure.

+33 (0)3 25 71 20 20  
REPRODUCTION INTERDITE  
SAUF AUTORISATION  
www.actual.tm.fr  
actual@actual.tm.fr  
V.4915

Paris, 65 km  
Houdan, 12 km

-  OT/SI
-  Commerces
-  À voir
-  Gare SNCF
-  Route partagée
-  Voie verte

**Vallée royale de l'Eure**







 **De Villemeux-sur-Eure** 

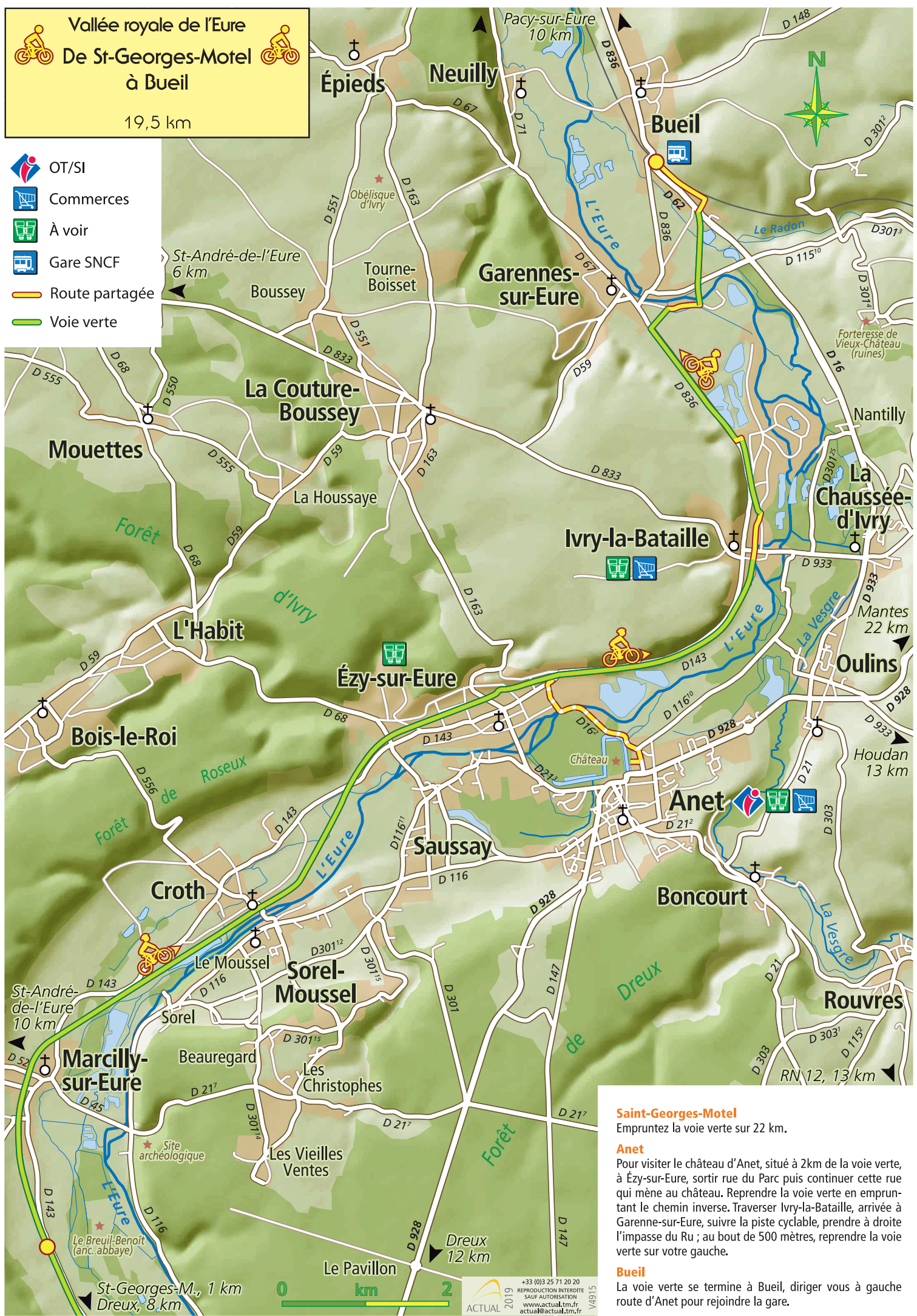
**à Saint-Georges-Motel**

20 km



**Vallée royale de l'Eure**  
**De St-Georges-Motel à Bueil**  
 19,5 km

-  OT/SI
-  Commerces
-  À voir
-  Gare SNCF
-  Route partagée
-  Voie verte



**Saint-Georges-Motel**  
 Empruntez la voie verte sur 22 km.

**Anet**  
 Pour visiter le château d'Anet, situé à 2km de la voie verte, à Ézy-sur-Eure, sortir rue du Parc puis continuer cette rue qui mène au château. Reprendre la voie verte en empruntant le chemin inverse. Traverser Ivry-la-Bataille, arrivée à Garennes-sur-Eure, suivre la piste cyclable, prendre à droite l'impasse du Ru ; au bout de 500 mètres, reprendre la voie verte sur votre gauche.

**Bueil**  
 La voie verte se termine à Bueil, diriger vous à gauche route d'Anet pour rejoindre la gare.