



À VOIR SUR VOTRE CHEMIN

Arrou

Entre la plaine de Beauce et les collines du Perche, Arrou est le plus grand village de la région Centre par sa superficie : 65 km². L'église Saint-Lubin possède de très beaux vitraux et un orgue entièrement restauré.

Châtillon-en-Dunois

L'écomusée de la haie permet de découvrir les espèces d'arbres qui composent la haie faisant le tour du village par un sentier très agréable. Ce cheminement fait le lien entre le village et les champs qui l'entourent.

Saint-Pellerin

Village dominant la vallée de l'Yerre et agrémenté d'un sentier nature aménagé auprès du plan d'eau.

Courtalain

Château XVe privé et habité. Le parc est ouvert au public en saison.

Circuit proposé par le CDTE Eure-et-Loir
Possibilité de faire ce circuit en VTT

Balisage	Itinéraires équestres	Itinéraires équestres en attelage
Continuité de direction		
Changement de direction		
Mauvaise direction		



ACCÈS

D 921 Chartres - Illiers-Combray - Brou, puis D 15 Arrou

Ligne SNCF Paris Montparnasse - Chartres, puis Chartres - Brou - gare de Courtalain/Saint-Pellerin



HÉBERGEMENT/RESTAURATION



Chambres d'hôtes et meublés de tourisme à Arrou, Châtillon-en-Dunois, Langey et Saint-Pellerin

Restaurants à Arrou, Châtillon-en-Dunois, le Lapin Maigre
Camping à Arrou

Ravitaillement à Arrou, Châtillon-en-Dunois et Courtalain



CHARTRE DU RANDONNEUR ÉQUESTRE

Ce circuit équestre emprunte des chemins et sentiers ruraux du domaine public fréquentés par tous types de randonneurs. À ce titre, nous vous invitons à suivre les conseils suivants :

- En cas de doute sur le cheminement du circuit, le balisage est prioritaire au descriptif papier
- Respecter la nature et la propriété privée
- Ne pas abandonner ses détritus
- Éviter de fréquenter les circuits en période de chasse
- Être prudent aux croisements routiers
- Refermer les barrières et remettre les fils de clôture après son passage
- Il est recommandé de porter une bombe

INFORMATIONS

Comité Départemental du Tourisme

02 37 84 01 00

infos@123randonnee.fr

www.123randonnee.fr

www.tourisme28.com

Office de Tourisme de Châteaudun

02 37 45 22 46

www.tourisme-chateaudun.fr


Point Info à Arrou

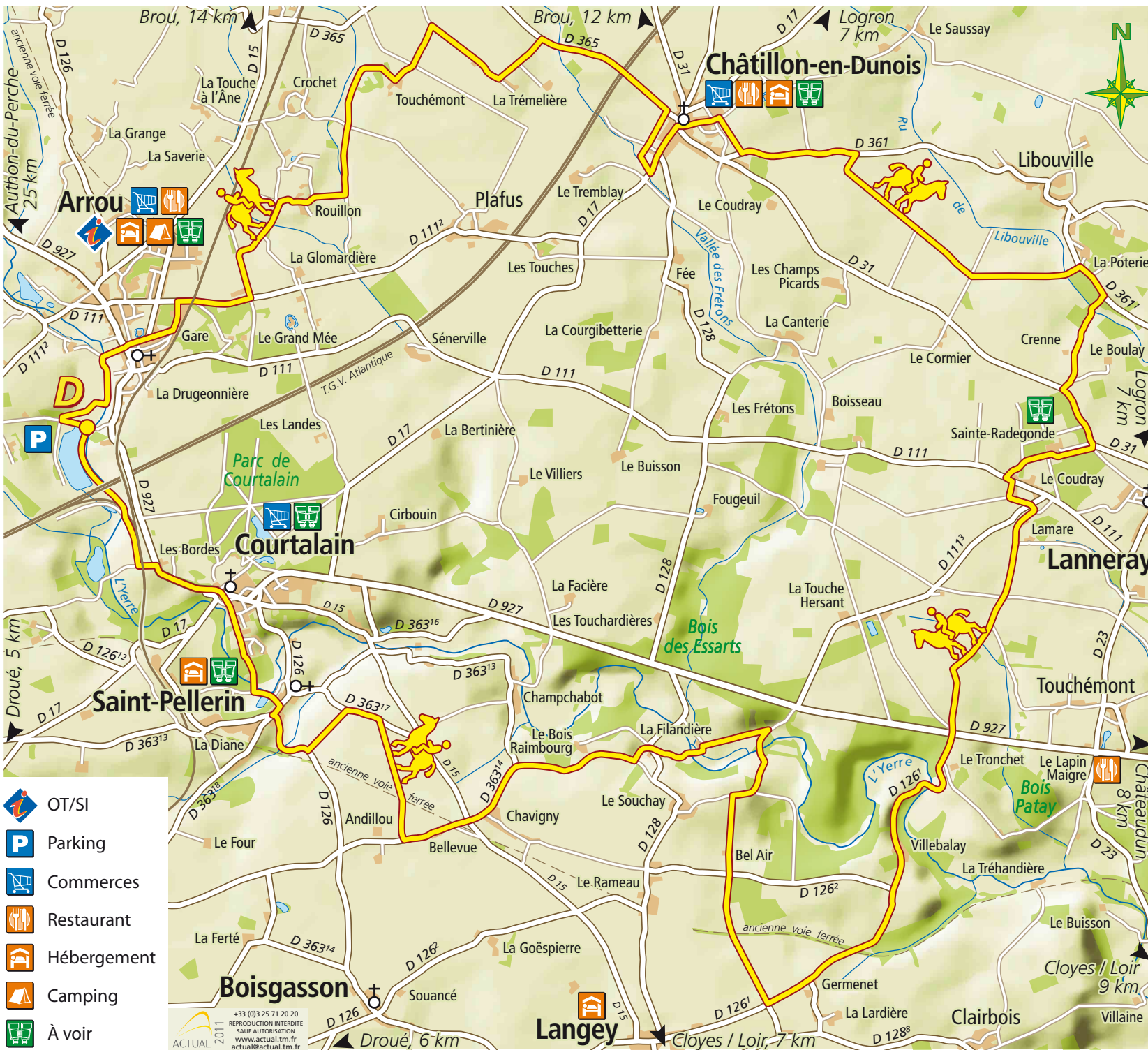
02 37 97 06 27

ARROU
Vallée du Loir



Eure & Loir
COMITÉ DÉPARTEMENTAL DU TOURISME





Départ : plan d'eau du Pont Foulon

Prendre la petite route vers les bois, puis tourner dans le chemin à droite. Traverser l'Yerre à droite et monter dans le village. Traverser la rue principale et continuer en face dans l'avenue de la Gare qui bifurque à gauche.

Au bout, prendre la route de Châtillon à droite, traverser la voie ferrée et continuer jusqu'à la lisière du bois. Au carrefour, prendre la petite route à gauche jusqu'à Rouillon. Continuer par le chemin qui bifurque à gauche jusqu'à Touchémont. Tourner à gauche, puis à droite pour rejoindre la Trémelière. Avant les maisons, tourner à gauche et prendre à droite la D 365 jusqu'à l'entrée de Châtillon-en-Dunois.

Châtillon-en-Dunois

Tourner dans le chemin à droite qui fait partie d'un itinéraire de découverte des haies. Emprunter à gauche la D 17 vers l'église. Traverser la place et continuer par la rue du Chapeau Pointu. Au bout, continuer le chemin en face, puis à droite qui débouche sur la D 361 que l'on emprunte à gauche. Après environ 1 km, prendre le chemin à droite jusqu'à la Poterie. Tourner à droite sur la D 361', puis de nouveau à droite dans le 1^{er} chemin qui passe par Crenne. Tourner à gauche sur la D 31, puis à droite vers Sainte-Radegonde. Traverser la D 111 et prendre la petite route presque en face, qui contourne le Coudray. Continuer le chemin au sud jusqu'à la D 927. Traverser et prendre la route en face qui passe sur le pont, puis remonte à Villebalay. Passer Germet et prendre le chemin à droite qui traverse la plaine et longe un bois. À la route, continuer en face. Au croisement des chemins, tourner à droite et suivre ce chemin jusqu'à l'Yerre. Passer le gué, entrer dans les bois et prendre le chemin à angle droit à gauche. À la Filandière, après la passerelle, franchir le 2^{ème} gué et suivre le chemin jusqu'à la D 128. La couper et prendre la portion de chemin qui mène à la D 363¹³. Suivre cette petite route qui passe par le Bois Raimbourg jusqu'à Chavigny. Traverser la D 15 et continuer en face. À Andillou, prendre un chemin à droite jusqu'à la route. L'emprunter à gauche, puis tourner dans le premier chemin à gauche. Prendre la D 126 à droite et remonter jusqu'au village.


Saint-Pellerin

À la mairie, tourner à droite vers l'église, puis prendre un chemin à gauche qui descend au plan d'eau. Tourner ensuite à droite dans un chemin qui remonte à Courtalain.

Courtalain

À l'église, prendre la D 927 vers Arrou. Après le virage à droite, prendre la petite route à gauche, traverser la voie ferrée, puis prendre un chemin à droite qui rejoint le plan d'eau d'Arrou.

Arrou Arrivée.  



Arrou

Plaine et vallée de l'Yerre

35 km – 5h00

