



À VOIR SUR VOTRE CHEMIN

Thiron-Gardais

Alors que la paroisse de Gardais fut fondée en 544, Thiron doit son existence à sa prestigieuse abbaye du XII^{ème} siècle. Le fondateur du monastère, saint Bernard de Ponthieu, célèbre sa première messe à Thiron le jour de Pâques 1109, mais la construction de l'abbaye ne commence qu'en 1115. Ce puissant monastère devient chef d'ordre de l'une des principales congrégations du Moyen-Âge, comparable aux ordres de Cluny et de Cîteaux. En 1145, période en pleine prospérité, 14 abbayes et 86 prieurés lui sont attachés. Au début du XVII^{ème} siècle, les bénédictins de la Congrégation de Saint-Maur s'y installent et y fondent un collège qui sera promu en 1776 école royale militaire. Pendant la Révolution, l'abbaye est pillée et incendiée. La principale trace de l'activité des moines est certainement le réseau hydraulique en amont et en aval du domaine de l'abbaye.

Aujourd'hui, on peut découvrir l'église abbatiale du XII^{ème} siècle et le parc autour de l'ancienne grange aux dîmes.

Le parc de l'abbaye : promenade sensorielle et méditative

Avec pour toile de fond l'admirable et austère architecture de l'abbaye de la Sainte-Trinité, les allées roses du parc conduisent les pas des visiteurs dans des jardins thématiques, où alternent l'ordonnance rigoureuse des carrés de couleurs, l'allée des rosiers, l'alignement de fruitiers et l'exubérance des parfums et saveurs du potager gourmand, des massifs de rhododendrons parfumés et jardins de fraîcheur. Les grimpantes variées tissent un habit végétal sur l'ancienne muraille. L'allée des tilleuls et les bosquets mirent leur chevelure dans les reflets de l'ancien vivier. Sur la terrasse supérieure se succèdent amandiers, figuiers, pruniers et arches fleuries.

Balisage	GR® itinéraires de Grande Randonnée	GRP® itinéraires de Grande Randonnée de Pays	PR itinéraires de promenade et de randonnée
Continuité de direction			
Changement de direction			
Mauvaise direction			

Circuit agréé par le Comité Départemental de Randonnée Pédestre d'Eure-et-Loir et balisé en jaune.



ACCÈS

Autoroute A 11 « L'Océane », sortie Brou / Nogent-le-Rotrou à Luigny, D 955 jusqu'à Beaumont-les-Autels, puis D 5 Thiron-Gardais



HÉBERGEMENT/RESTAURATION



Meublés et chambres d'hôtes à La Gaudaine
et aux alentours
Hôtel à Thiron-Gardais
Restauration et ravitaillement à Thiron-Gardais



CHARTRE DU RANDONNEUR

- Ne pas s'écarter des chemins balisés
- En cas de doute sur le cheminement du circuit, le balisage est prioritaire au descriptif papier
- Respecter la nature et la propriété privée
- Ne pas abandonner ses débris
- Eviter de fréquenter les circuits en période de chasse
- En période hivernale, penser à se munir de chaussures imperméables (ou de bottes) notamment pour les circuits passant en forêt
- Prendre garde aux vipères
- Refermer les barrières et remettre les fils de clôture après son passage
- Tenir les chiens en laisse

INFORMATIONS

Comité Départemental du Tourisme

02 37 84 01 00

www.tourisme28.com

www.123randonnee.fr

infos@123randonnee.fr

Syndicat d'Initiative de Thiron-Gardais

02 37 49 49 49

si@perchethironnais.com

www.perchethironnais.com

Thiron-Gardais
Parc naturel du Perche



Eure & Loir
COMITÉ DÉPARTEMENTAL DU TOURISME

Par les chemins creux



à 1h30 de Paris
(13 km – 3h15)



Départ : Place de l'Abbaye

Longer le parc, puis continuer jusqu'au stop et tourner à gauche. Avant le garage, tourner à droite pour longer l'étang. Sortir du chemin pour monter à gauche la rue des Fossés. Au stop, prendre à droite sur la D 368⁸.

1,9 km : Tourner à gauche vers La Forest, puis dans le premier chemin à droite. Après 1 km, tourner à droite jusqu'au Châtelier. Suivre ensuite la petite route à gauche. Au bout, tourner à droite et, après 50 m, descendre à gauche par le chemin creux. Suivre ce chemin sur la gauche.

4,9 km : Traverser la route et continuer vers le Gaceau. Avant la ferme, tourner à droite et continuer sur le chemin. À Terssé, tourner deux fois à gauche pour suivre la D 368 sur environ 500 m. Prendre la petite route à droite et traverser le hameau de la Butte aux Ormes.


7 km : Traverser la Foussarde et monter sur 300 m. Prendre








le 1^{er} chemin à gauche jusqu'aux Feugerêts, puis la 1^{ère} petite route à gauche (D 368¹⁰) qui rejoint la D 368 que l'on emprunte à droite.

9 km : Au croisement avec la D 5, tourner à gauche. Après 100 m, tourner à droite vers la Cartraie. Dans le hameau, tourner à droite et prendre avant la dernière maison à droite pour suivre le chemin enherbé qui longe des étangs.

9,5 km : Au gué Charbonneau, prendre la petite route à gauche. Traverser la D 110 et se diriger vers les Petites Guinières. Continuer le chemin en face, puis tourner dans le chemin à gauche. Passer le Bois aux Clercs et continuer la route jusqu'à la D 5.

12,6 km : Au stop, tourner à droite. Dans le bourg, descendre la ruelle de la Motte. Traverser la rue du Commerce pour rejoindre la rue de l'Abbaye.

13 km : Arrivée à la place. 

-  OT/SI
-  Parking
-  Commerces
-  Restaurant
-  Hébergement
-  Camping
-  À voir

