



## À VOIR SUR LA RIVIÈRE

**Le cheval percheron** : la race percheronne est l'une des plus anciennes races chevalines françaises. Ses origines remontent au VIII<sup>ème</sup> siècle, lorsque la cavalerie arabe tomba aux mains de Charles Martel en 732, et fut dispersée en France.

Plus tard, d'autres chevaux arabes, ramenés des croisades par le Comte de Rotrou, complétèrent ce premier apport de sang oriental. En 1820, le Haras du Pin met à disposition 2 chevaux arabes. Leur influence sera prépondérante avec l'étalon Jean Le Blanc, né en 1824. Il est considéré comme le père fondateur de la race. Le Percheron est ainsi devenu un cheval solide, charpenté et musclé. Les 2 types de Percherons furent utilisés comme cheval de culture (le Trait) et comme cheval de messagerie (le Diligentier). Le premier, de grande taille et de poids important, tire de grosses charges au pas. Le deuxième type, au trot étendu, est plus léger et tire vite des charges moyennes. L'élevage s'est répandu aux États-Unis, Japon, Allemagne et Grande-Bretagne.



## SÉCURITÉ ET BALISAGE

- Savoir nager 25 mètres et s'immerger.
- Port d'un gilet de sauvetage homologué, prévoir des chaussures adaptées.
- Prudence conseillée à l'approche de certains ponts.
- Suivre les instructions de la fiche et le balisage sur l'eau.
- Savoir apprécier les capacités de tous les membres du groupe.



## ACCÈS

D 923 Chartres - Nogent-le-Rotrou

Ligne SNCF Paris Montparnasse / Chartres / Nogent-le-Rotrou



## HÉBERGEMENT/RESTAURATION



Chambres d'hôtes à Nogent-le-Rotrou et dans les environs  
Meublés de tourisme à Nogent-le-Rotrou et Margon  
Hôtels et restaurants à Nogent-le-Rotrou et dans les environs  
Camping à Nogent-le-Rotrou  
Ravitaillement à Nogent-le-Rotrou et Margon



## CHARTRE DU RANDONNEUR SUR L'EAU

- Sur l'eau, respecter la végétation des berges, elle protège de l'érosion (joncs, buissons, arbres) et abrite une vie abondante.
- Dans la mesure du possible, naviguer au milieu et respecter les propriétés privées, les cultures, les prairies, les clôtures.
- Ne pas débarquer en dehors d'endroits spécialement destinés à cet usage.
- Ne pas abandonner ses détrit.
- Respecter les autres utilisateurs et notamment les pêcheurs : observer longtemps à l'avance si un pêcheur est en action, passer aussi rapidement et silencieusement que possible.

## INFORMATIONS

Comité Départemental du Tourisme

02 37 84 01 00

[www.123randonnee.fr](http://www.123randonnee.fr)

[infos@123randonnee.fr](mailto:infos@123randonnee.fr)

Office de Tourisme de Nogent-le-Rotrou

02 37 29 68 86

[www.nogentlerotrou-tourisme.fr](http://www.nogentlerotrou-tourisme.fr)

Circuit proposé par le club canoë-kayak percheron


(02 37 52 78 82 / 06 16 94 08 09)

[canoekayak.percheron@orange.fr](mailto:canoekayak.percheron@orange.fr)









NOGENT-LE-ROTROU  
Vallée de l'Huisne

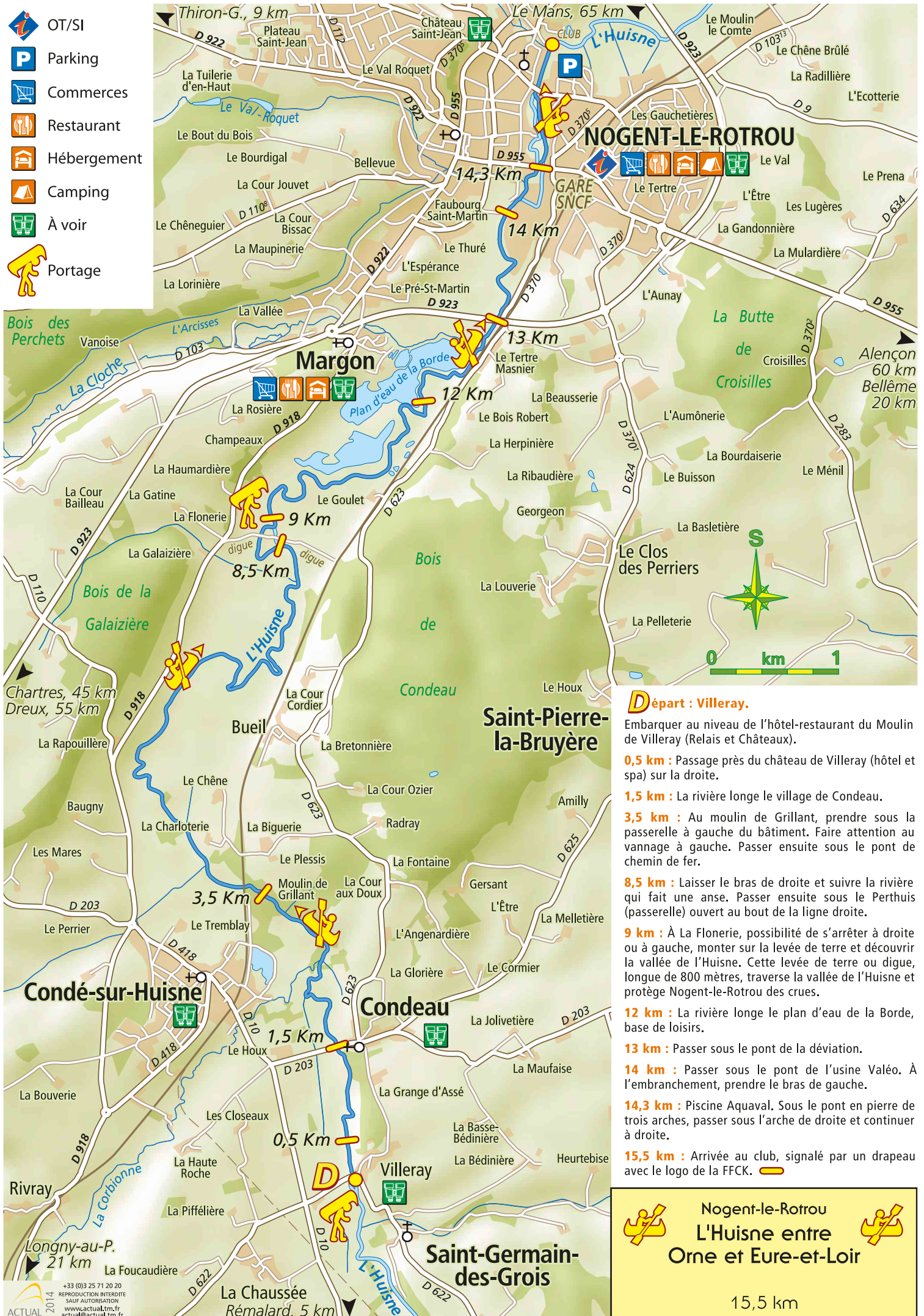


Eure & Loir  
COMITÉ DÉPARTEMENTAL DU TOURISME





-  OT/SI
-  Parking
-  Commerces
-  Restaurant
-  Hébergement
-  Camping
-  À voir
-  Portage



**Départ : Villeray.**

Embarquer au niveau de l'hôtel-restaurant du Moulin de Villeray (Relais et Châteaux).

**0,5 km :** Passage près du château de Villeray (hôtel et spa) sur la droite.

**1,5 km :** La rivière longe le village de Condeau.

**3,5 km :** Au moulin de Grillant, prendre sous la passerelle à gauche du bâtiment. Faire attention au vannage à gauche. Passer ensuite sous le pont de chemin de fer.

**8,5 km :** Laisser le bras de droite et suivre la rivière qui fait une anse. Passer ensuite sous le Perthus (passerelle) ouvert au bout de la ligne droite.

**9 km :** À La Flonerie, possibilité de s'arrêter à droite ou à gauche, monter sur la levée de terre et découvrir la vallée de l'Huisne. Cette levée de terre ou digue, longue de 800 mètres, traverse la vallée de l'Huisne et protège Nogent-le-Rotrou des crues.


**12 km :** La rivière longe le plan d'eau de la Borde, base de loisirs.

**13 km :** Passer sous le pont de la déviation.

**14 km :** Passer sous le pont de l'usine Valéo. À l'embranchement, prendre le bras de gauche.

**14,3 km :** Piscine Aquaval. Sous le pont en pierre de trois arches, passer sous l'arche de droite et continuer à droite.


**15,5 km :** Arrivée au club, signalé par un drapeau avec le logo de la FFCK.



Nogent-le-Rotrou

L'Huisne entre

Orne et Eure-et-Loir



15,5 km