



## À VOIR SUR VOTRE CHEMIN

**Le Parc Naturel Régional du Perche.** Les douces collines du Perche, ses vastes massifs forestiers et son bocage ne sont que les aspects les plus visibles d'une identité forte qui distingue le Perche des régions voisines. Au cœur de ce pays, le Parc couvre 182 000 hectares avec une spécificité du paysage très marquée. Les thèmes d'action du Parc sont les patrimoines (naturel, paysager, bâti et culturel) et le développement économique, qui s'appuie en particulier sur la mise en valeur des ressources locales et des savoir-faire. De très nombreux chemins de randonnée parsèment le territoire percheron et permettent de découvrir les paysages et, pour les amateurs, d'approfondir toute l'année leurs connaissances sur la faune et la flore grâce à des animations guidées.

Dominant la ville de Nogent-le-Rotrou, **le château Saint-Jean** occupe un site remarquable. Situé à l'extrémité du plateau découpé par l'Huisne, il surplombe cinq vallées. Le noyau de cette forteresse est le donjon rectangulaire dont la construction a commencé au début du XI<sup>ème</sup> siècle. L'enceinte circulaire flanquée de sept tours cylindriques renforce la défense de l'édifice à partir du XIII<sup>ème</sup> siècle. Ruiné en 1428, le château changea radicalement d'aspect au début du XVI<sup>ème</sup> siècle, avec la construction du logis de style Renaissance. Le duc de Sully marqua son passage par la construction du pavillon de style Louis XIII. Les salles du château sont aménagées depuis 1960 en musée d'ethnographie et d'histoire locale ; des expositions temporaires sont régulièrement organisées.

**Le cheval percheron.** Sélectionnée depuis des siècles dans les herbages du Perche, la race percheronne est l'une des plus anciennes races chevalines française. Ses origines remontent au VIII<sup>ème</sup> siècle, lorsque la cavalerie arabe tomba aux mains de Charles Martel, à la bataille de Poitiers. En 1883, les éleveurs du Perche fondèrent la Société hippique percheronne de France dans le but d'assurer son origine à la race percheronne par son inscription au livre officiel des races chevalines, le « Stud book ». La puissance, les allures et l'énergie du Percheron lui donnent de remarquables aptitudes pour l'attelage et la traction.

Balisage	GR® itinéraires de Grande Randonnée	GRP® itinéraires de Grande Randonnée de Pays	PR itinéraires de promenade et de randonnée
Continuité de direction			
Changement de direction			
Mauvaise direction			

Extraits du topoguide de la Fédération Française de Randonnée « L'Eure-et-Loir à pied » et balisé en jaune.



## ACCÈS

Chartres – Nogent-le-Rotrou par D 923



## HÉBERGEMENT/RESTAURATION



Chambres d'hôtes et meublés à Nogent-le-Rotrou et environs  
Hôtels à Nogent-le-Rotrou  
Campings à Nogent-le-Rotrou et Brunelles  
Restaurants à Nogent-le-Rotrou  
Ravitaillement à Nogent-le-Rotrou



## CHARTE DU RANDONNEUR

- Ne pas s'écarter des chemins balisés
- En cas de doute sur le cheminement du circuit, le balisage est prioritaire au descriptif papier
- Respecter la nature et la propriété privée
- Ne pas abandonner ses débris
- Eviter de fréquenter les circuits en période de chasse
- En période hivernale, penser à se munir de chaussures imperméables (ou de bottes) notamment pour les circuits passant en forêt
- Prendre garde aux vipères
- Refermer les barrières et remettre les fils de clôture après son passage
- Tenir les chiens en laisse

## INFORMATIONS

Comité Départemental du Tourisme

02 37 84 01 00

[www.tourisme28.com](http://www.tourisme28.com)

[www.123randonnee.fr](http://www.123randonnee.fr)

[infos@123randonnee.fr](mailto:infos@123randonnee.fr)

Office de Tourisme de Nogent-le-Rotrou

02 37 29 68 86


[www.nogentlerotrou-tourisme.fr](http://www.nogentlerotrou-tourisme.fr)

[otnogentlerotrou@gmail.com](mailto:otnogentlerotrou@gmail.com)

NOGENT-LE-ROTROU  
Parc naturel du Perche



Eure & Loir  
COMITÉ DÉPARTEMENTAL DU TOURISME





## Départ : Château

Au fond du parking du château, prendre à gauche, rejoindre la rue de la Cheverrière, puis poursuivre à droite la rue des Porettes. Se diriger à droite vers la Grande Plante sur 1 km. Descendre le chemin à droite, emprunter à gauche la D 955, puis à gauche la D 112'. Un autre circuit balisé en jaune continue en face. Laisser le chemin à gauche vers Chapechâtre (itinéraire du retour). Au prochain carrefour, tourner à gauche sur la D 112. Traverser Pados, puis suivre la D 112' à droite vers Vichères. Un autre circuit balisé en jaune tourne à gauche vers La Tuilerie.

**3,5 km :** Poursuivre sur la route et gagner la chapelle Saint-Serge. Monter le chemin à gauche sur 700 m, couper la D 368' et prendre en face le chemin de gauche vers Fauchet. Il mène à la D 110'. La suivre à

gauche jusqu'aux Mairies. Tourner à droite, puis à gauche. Emprunter la D 368 à droite. Passer La Vove.

**10,5 km :** Tourner à gauche sur 800 m, puis à gauche sur 1 km. Prendre le chemin à droite sur 500 m, tourner à gauche, couper la D 922 et gagner La Jubaudière. Suivre la route à droite qui devient chemin sur 500 m, puis tourner à droite.

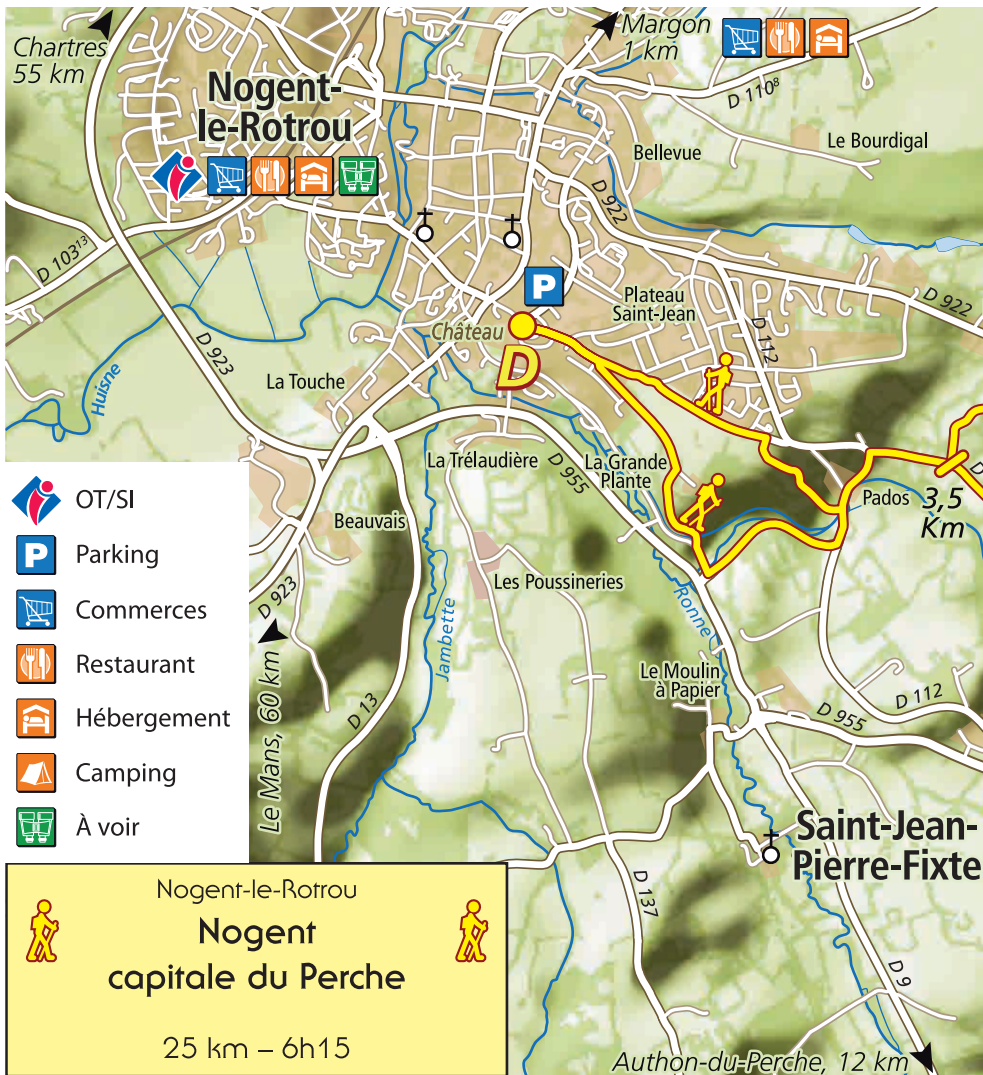
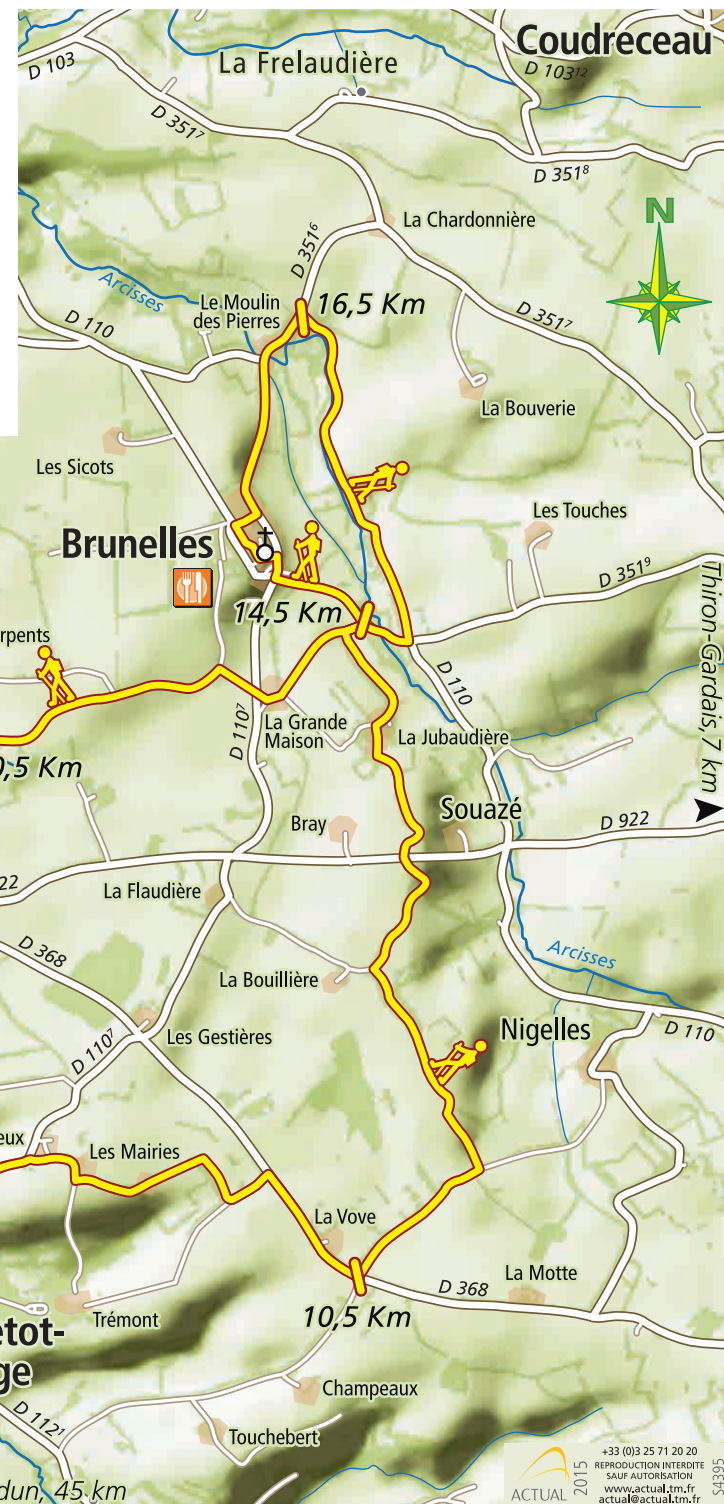
**14,5 km :** Emprunter à gauche la D 110. À Brunelles, place de l'Église, prendre la rue de la Mairie, tourner à droite, puis à gauche vers Coudreceau. Passer un pont, le Moulin des Pierres et continuer sur 100 m.


**16,5 km :** Se diriger à droite sur 1,6 km et passer le carrefour des quatre chemins. À la croix, prendre la D 110 à droite. S'engager sur le chemin à gauche, continuer tout droit sur la route et gagner La Grande Maison. Couper la D 110', puis suivre le chemin tout



droit sur 1,4 km.

**20,5 km :** Prendre à droite jusqu'aux Arpents. S'engager sur un chemin à gauche. Longer une haie, tourner à gauche, puis à droite et atteindre Champrond-en-Perchet. Continuer tout droit dans le lotissement, utiliser la ruelle, puis emprunter la D 922 à droite sur 1 km. Tourner à gauche vers Gaumert. À la ferme, tourner à droite. Suivre la D 112' à droite et l'itinéraire emprunté à l'aller. En sortant de Pados, prendre à droite le chemin en contrebas. Passer le long du terrain réservé aux gens du voyage (passage public), continuer le sentier montant à Champechâtre. En haut, prendre la D 370' à gauche. Poursuivre rue des Porettes à gauche et continuer par la rue Saint-Jean pour rejoindre le château.

**25 km :** Arrivée.  0 km 1



-  OT/SI
-  Parking
-  Commerces
-  Restaurant
-  Hébergement
-  Camping
-  À voir

 **Nogent-le-Rotrou**  
**Nogent**  
capitale du Perche   
25 km – 6h15