



À VOIR SUR VOTRE CHEMIN

Soizé

La campagne douce et vallonnée des « Terres Douces » met en valeur un patrimoine monumental plein de charme. L'ancien prieuré des Châtaigniers, qui domine l'étang aux Moines, resta en activité jusqu'à la Révolution. Sa chapelle du XII^{ème} siècle est considérée comme l'une des plus anciennes du Perche.

Le manoir de la Guillerie, bâti en pierre calcaire et couvert de tuiles plates, présente une restauration s'inspirant du Moyen-Âge. Le principal hameau de la commune est l'ancienne seigneurie du Saulce-Gouet qui étendait ses droits sur de nombreuses paroisses, dont La Bazoches, Brou, Alluyes, Montmirail, ... La maison du bailli est toujours visible, mais il ne reste que quelques traces du château.

✿ Au sud du Saulce, dans la vallée de l'Yerre, les trois étangs de Villoseau sont entourés de prairies tourbeuses riches en plantes protégées : la Fougère des marais, le Trèfle d'eau, l'Oenanthe à feuille de Peucedan.


Dans le bourg, l'église Saint-Thomas, au clocher écourté par la foudre, offre de très belles statues de saints guérisseurs : saint Gilles (maladies des nerfs), saint Evroult, sainte Apolline (maux de dents) et saint Marcou (écrouelles).

Soizé est le village natal du peintre figuratif Émile Courtin (1923-1997), particulièrement inspiré par la campagne percheronne.

MANIFESTATIONS

Randonnée VTT mi septembre
à Authon-du-Perche



 Balisage VTT en marron
(Parc naturel régional du Perche)

Départ et arrivée à Authon-du-Perche

Le circuit est balisé dans un seul sens, choisi en fonction de l'intérêt et des difficultés de l'itinéraire.

Le temps de parcours est calculé pour une vitesse de 8 à 10 km/heure.



ACCÈS

De Paris, A 11, sortie n° 4 Brou-Nogent, à Luigny, D 955 jusqu'à Beaumont-les-Autels, D 5 jusqu'à Authon-du-Perche.



HÉBERGEMENT / RESTAURATION












Hôtels à Brou, Nogent-le-Rotrou et Vichères
Campings à Authon-du-Perche et Souancé-au-Perche
Meublés et/ou chambres d'hôtes à Charbonnières, Authon-du-Perche, Coudray-au-Perche, Les Étilleux, Saint-Bomer et villages environnants.
Restauration à Authon-du-Perche, Coudray-au-Perche, Souancé-au-Perche et Vichères



CHARTRE DU RANDONNEUR VTT

Ce circuit VTT emprunte des chemins et des sentiers ruraux du domaine public fréquentés par tous types de randonneurs.

À ce titre, nous vous invitons à suivre les conseils suivants :

-  En toute occasion, maîtriser sa vitesse et avvertir de son arrivée dans les zones sans visibilité.
-  Céder le passage aux autres randonneurs, ralentir à leur approche, les dépasser avec précaution.
-  Respecter la nature et la propriété privée.
-  Ne pas abandonner vos débris.
-  Éviter de fréquenter les circuits en période de chasse.
-  Être prudent aux croisements routiers.
-  Refermer les barrières et remettre des fils de clôture après votre passage.
-  Ne pas partir en randonnée sans avoir avec soi un nécessaire pour réparer une crevaillon, une gourde d'eau, quelques aliments énergétiques et un peu d'argent.
-  Il est recommandé de porter un casque.

Informations touristiques

Comité Départemental du Tourisme - 02 37 84 01 00

www.123randonnee.fr

infos@123randonnee.fr

Office de Tourisme - Nogent-le-Rotrou - 02 37 29 68 86

www.ville-nogent-le-rotrou.fr

contact@nogentleotrou-tourisme.fr

Circuit proposé par l'Union sportive nogentaise,
section cyclotourisme / VTT

AUTHON-DU-PERCHE

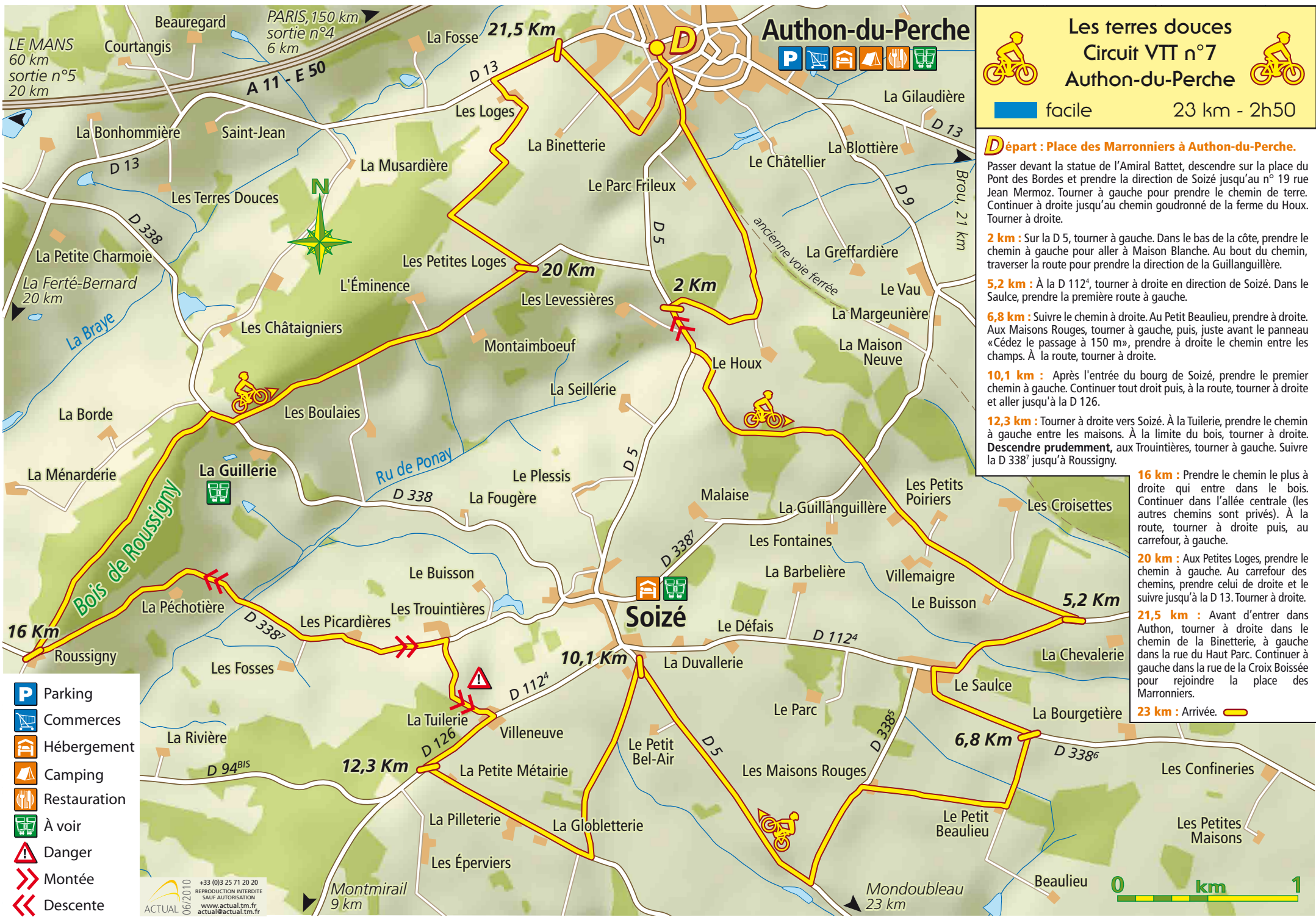
Parc naturel régional du Perche



Eure & Loir

COMITÉ DÉPARTEMENTAL DU TOURISME





Les terres douces Circuit VTT n°7 Authon-du-Perche



facile

23 km - 2h50

Départ : Place des Marronniers à Authon-du-Perche.

Passer devant la statue de l'Amiral Battet, descendre sur la place du Pont des Bordes et prendre la direction de Soizé jusqu'au n° 19 rue Jean Mermoz. Tourner à gauche pour prendre le chemin de terre. Continuer à droite jusqu'au chemin goudronné de la ferme du Houx. Tourner à droite.

2 km : Sur la D 5, tourner à gauche. Dans le bas de la côte, prendre le chemin à gauche pour aller à Maison Blanche. Au bout du chemin, traverser la route pour prendre la direction de la Guillaugillière.

5,2 km : À la D 112^a, tourner à droite en direction de Soizé. Dans le Saulce, prendre la première route à gauche.

6,8 km : Suivre le chemin à droite. Au Petit Beaulieu, prendre à droite. Aux Maisons Rouges, tourner à gauche, puis, juste avant le panneau «Cédez le passage à 150 m», prendre à droite le chemin entre les champs. À la route, tourner à droite.

10,1 km : Après l'entrée du bourg de Soizé, prendre le premier chemin à gauche. Continuer tout droit puis, à la route, tourner à droite et aller jusqu'à la D 126.

12,3 km : Tourner à droite vers Soizé. À la Tuilerie, prendre le chemin à gauche entre les maisons. À la limite du bois, tourner à droite. **Descendre prudemment**, aux Trouintières, tourner à gauche. Suivre la D 338⁷ jusqu'à Roussigny.

16 km : Prendre le chemin le plus à droite qui entre dans le bois. Continuer dans l'allée centrale (les autres chemins sont privés). À la route, tourner à droite puis, au carrefour, à gauche.

20 km : Aux Petites Loges, prendre le chemin à gauche. Au carrefour des chemins, prendre celui de droite et le suivre jusqu'à la D 13. Tourner à droite.

21,5 km : Avant d'entrer dans Authon, tourner à droite dans le chemin de la Binetterie, à gauche dans la rue du Haut Parc. Continuer à gauche dans la rue de la Croix Boissée pour rejoindre la place des Marronniers.

23 km : Arrivée.

- Parking
- Commerces
- Hébergement
- Camping
- Restauration
- À voir
- Danger
- Montée
- Descente

