



À VOIR SUR LA RIVIÈRE

Mézières - Écluzelles

Le plan d'eau de Mézières-Écluzelles est le plus grand d'Eure-et-Loir avec plus de 110 ha. Il fut d'abord prairies pâturées puis il est devenu une ballastière d'extraction de granulats ayant servis à la construction de la tour Montparnasse.

Il est aujourd'hui un des espaces naturels sensibles incontournables grâce aux aménagements de renaturation et d'accueil du public réalisés par la structure gestionnaire du site.

Trente ans après l'arrêt des extractions de matériaux, une végétation spontanée s'est installée sur les berges des ballastières. Sa composition est très voisine de la végétation naturelle des rives de l'Eure : l'aulne, le frêne, les saules et le bouleau sont les principales espèces d'arbres. Les peupliers et les saules pleureurs ont été plantés. Les arbustes et les lianes sont nombreux : aubépine, sureau, viorne aubier et lantane, cornouiller, groseillier, houblon, grand liseron et morelle douce-amère.

Les plantes herbacées sont intéressantes à découvrir : les lysimaques, les épilobes, la scrofulaire, les menthes, les joncs, les carex et plusieurs espèces de roseaux.

Le potentiel ornithologique du plan d'eau est grand. L'étang attire l'hiver beaucoup d'oiseaux de passage. L'un des trois îlots sert de dortoir aux grands cormorans. Les foulques macroules, les grèbes huppés, les canards colverts et les hérons cendrés y sont bien représentés. Des canards souchets, des sarcelles d'hiver et des petites bandes de fuligules milouins et morillons y font souvent une halte. On peut parfois observer des espèces plus rares comme les oies cendrées ou des garrots à l'œil d'or. Parfois, des grandes aigrettes ou des balbuzards pêcheurs font aussi une halte.



SÉCURITÉ ET BALISAGE

- Savoir nager 25 mètres et s'immerger.
- Port d'un gilet de sauvetage homologué, prévoir des chaussures adaptées.
- Prudence conseillée à l'approche de certains ponts.
- Suivre les instructions de la fiche et le balisage sur l'eau.
- Savoir apprécier les capacités de tous les membres du groupe.



ACCÈS

De Chartres : N 154, puis D 309 Marville vers Mézières-Écluzelles

De Paris : N 12, puis D 308² Cherisy vers Mézières-Écluzelles

Ligne SNCF Paris Montparnasse / Dreux



HÉBERGEMENT/RESTAURATION



Chambres d'hôtes à Écluzelles et dans les environs

Meublés de tourisme dans les environs

Hôtels à Dreux

Restaurants à Dreux, Écluzelles, Cherisy, Sainte-Gemme-Moronval et Villemeux

Ravitaillement à Villemeux, Mézières, Dreux



CHARTRE DU RANDONNEUR SUR L'EAU

- Sur l'eau, respecter la végétation des berges, elle protège de l'érosion (joncs, buissons, arbres) et abrite une vie abondante.
- Dans la mesure du possible, naviguer au milieu et respecter les propriétés privées, les cultures, les prairies, les clôtures.
- Ne pas débarquer en dehors d'endroits spécialement destinés à cet usage.
- Ne pas abandonner ses détritux.
- Respecter les autres utilisateurs et notamment les pêcheurs : observer longtemps à l'avance si un pêcheur est en action, passer aussi rapidement et silencieusement que possible.

INFORMATIONS

Comité Départemental du Tourisme

02 37 84 01 00

www.tourisme28.com

www.123randonnee.fr

infos@123randonnee.fr

Office de Tourisme de Dreux

02 37 46 01 73

www.ot-dreux.fr

Circuit proposé par le

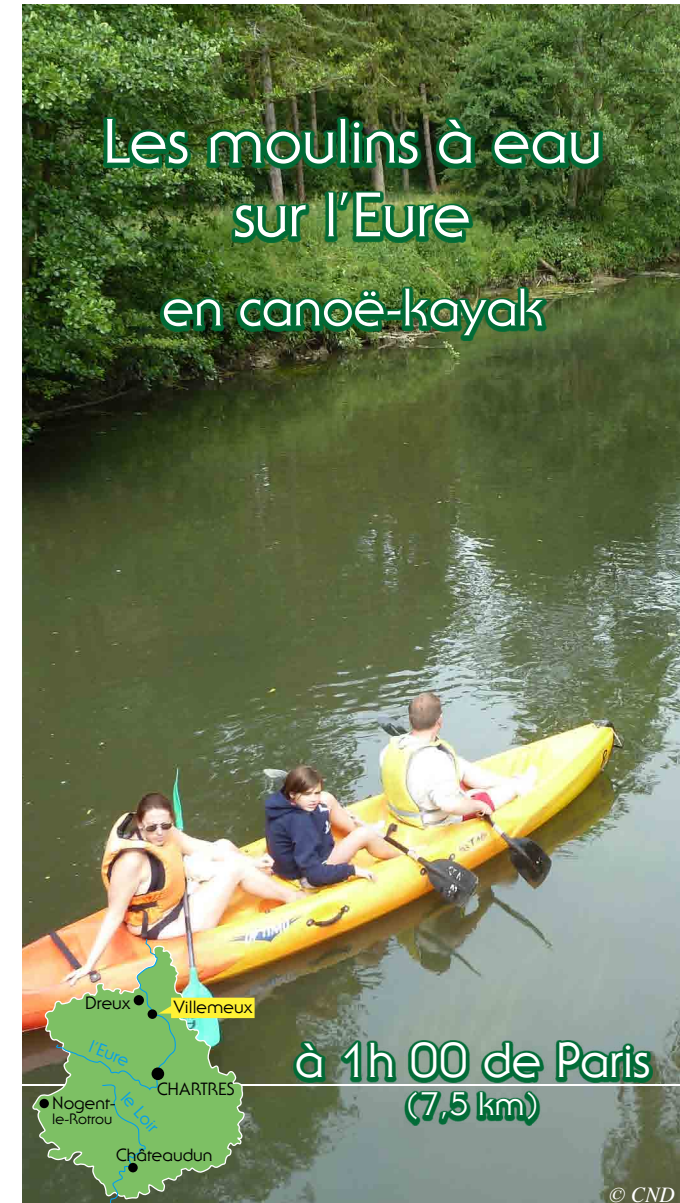
Centre Nautique Drouais : 02 37 43 82 71

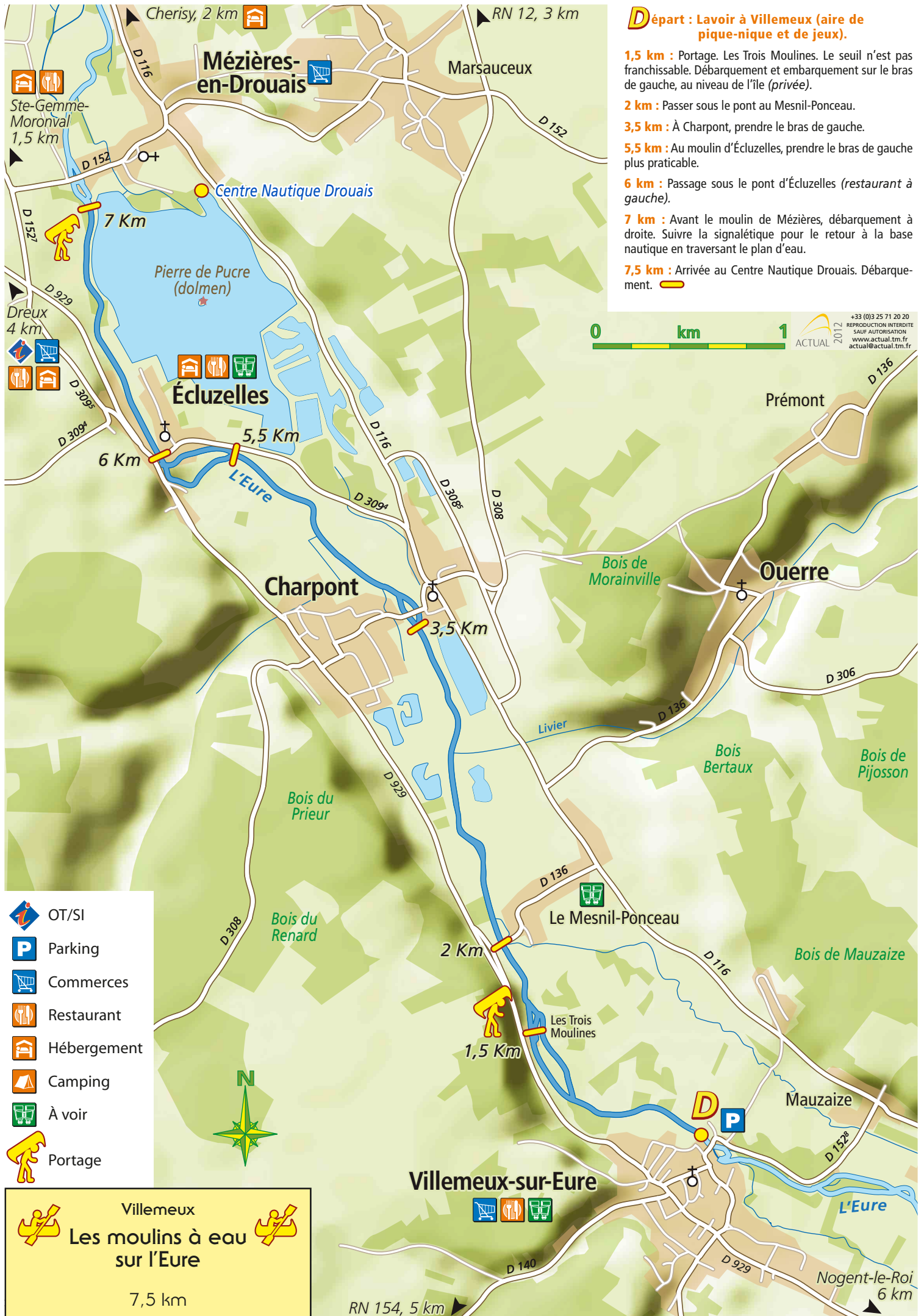
www.centrenautiquedrouais.fr

VILLEMEUX - MÉZIÈRES-ÉCLUZELLES
Vallée de l'Eure



Eure & Loir
COMITÉ DÉPARTEMENTAL DU TOURISME





Départ : Lavoir à Villemeux (aire de pique-nique et de jeux).

1,5 km : Portage. Les Trois Moulines. Le seuil n'est pas franchissable. Débarquement et embarquement sur le bras de gauche, au niveau de l'île (*privée*).


2 km : Passer sous le pont au Mesnil-Ponceau.

3,5 km : À Charpont, prendre le bras de gauche.

5,5 km : Au moulin d'Écluzelles, prendre le bras de gauche plus praticable.









6 km : Passage sous le pont d'Écluzelles (*restaurant à gauche*).

7 km : Avant le moulin de Mézières, débarquement à droite. Suivre la signalétique pour le retour à la base nautique en traversant le plan d'eau.



7,5 km : Arrivée au Centre Nautique Drouais. Débarquement. 



ACTUAL 2012
+33 (0)3 25 71 20 20
REPRODUCTION INTERDITE
SAUF AUTORISATION
www.actual.tm.fr
actual@actual.tm.fr

-  OT/SI
-  Parking
-  Commerces
-  Restaurant
-  Hébergement
-  Camping
-  À voir
-  Portage




Villemeux


Les moulins à eau sur l'Eure

7,5 km

RN 154, 5 km

Nogent-le-Roi 6 km