



## À VOIR SUR VOTRE CHEMIN

**Lèves** abrite les vestiges de l'**abbaye bénédictine de Josaphat**, fondée en 1117 par l'évêque de Chartres. Le site est de nos jours occupé par la Fondation d'Aligre, maison de santé créée au XVII<sup>ème</sup> siècle. Seule une partie des fondations de l'église abbatiale subsiste (elle mesurait 70m de long). Elle est visible à proximité du tombeau de Jean de Salisbury, mort en 1180 (il fut évêque de Chartres après avoir été secrétaire de Thomas Beckett).

La source qui coule à cet endroit était réputée guérir les maladies pulmonaires, et cette réputation devait renforcer le flot des pèlerins venant se recueillir dans cette église. On voit encore dans le soubassement du mur des chapelles, derrière l'autel, une ouverture qui permettait de puiser cette eau pour la distribuer aux fidèles.

Quelques sculptures de l'ancienne abbaye de Josaphat sont exposées de part et d'autre de la grille d'entrée sous les arcades du cloître. On peut notamment voir la statue funéraire de Lucia, épouse de Gosselin de Lèves et la pierre tombale de Regnaud de Mouçon, évêque de Chartres, mort en 1217.

Dans l'**église de Lèves**, on peut admirer un « mur de lumière », gigantesque vitrail de 26 m de long sur 6 m de haut, réalisé par le maître-verrier Gabriel Loire (1904-1996). Il retrace mille ans de l'histoire de Lèves, depuis l'attaque des Normands en 911 (qui parvinrent jusqu'à Chartres en remontant l'Eure sur des barques), jusqu'à la destruction de l'ancienne église en 1944, en passant par l'histoire de l'abbaye et des pèlerinages à la source miraculeuse.

Face à la mairie, le **Grenier de l'histoire** présente de grandes scènes historiques de Saint-Louis à nos jours à travers des documents, des costumes, des objets, des armes, des peintures, une trentaine de mannequins.

Balisage	GR® itinéraires de Grande Randonnée	GRP® itinéraires de Grande Randonnée de Pays	PR itinéraires de promenade et de randonnée
Continuité de direction			
Changement de direction			
Mauvaise direction			

Circuit agréé par le Comité Départemental de Randonnée Pédestre d'Eure-et-Loir et balisé en jaune.

Extraits du topoguide de la Fédération Française de Randonnée « L'Eure-et-Loir à pied »



## ACCÈS

**RN 154 - A 11 - RN 10** direction Chartres,  
Lèves 5 km au nord de Chartres

**Ligne SNCF** Paris-Montparnasse / Le Mans,  
gares à Chartres (3 km) et La Villette / Saint-Prest (1 km de Saint-Prest)



## HÉBERGEMENT/RESTAURATION



Meublés de tourisme et chambres d'hôtes à Lèves  
et dans les environs

Hôtels à Chartres

Camping à Chartres

Restaurants à Lèves et Chartres

Ravitaillement à Lèves, Saint-Prest et Chartres



## CHARTRE DU RANDONNEUR

- Ne pas s'écarter des chemins balisés
- En cas de doute sur le cheminement du circuit, le balisage est prioritaire au descriptif papier
- Respecter la nature et la propriété privée
- Ne pas abandonner ses débris
- Eviter de fréquenter les circuits en période de chasse
- En période hivernale, penser à se munir de chaussures imperméables (ou de bottes) notamment pour les circuits passant en forêt
- Prendre garde aux vipères
- Refermer les barrières et remettre les fils de clôture après son passage
- Tenir les chiens en laisse

## INFORMATIONS

**Comité Départemental du Tourisme**

02 37 84 01 00

[www.tourisme28.com](http://www.tourisme28.com)

[www.123randonnee.fr](http://www.123randonnee.fr)

[infos@123randonnee.fr](mailto:infos@123randonnee.fr)

**Office de tourisme de Chartres**

02 37 18 26 26

[info@otchartres.fr](mailto:info@otchartres.fr)








[www.chartres-tourisme.com](http://www.chartres-tourisme.com)

LÈVES  
Vallée de l'Eure



Eure & Loir  
COMITÉ DÉPARTEMENTAL DU TOURISME



-  OT/SI
-  Parking
-  Commerces
-  Restaurant
-  Hébergement
-  Camping
-  À voir

**Lèves**

**Les hauts de Chartres**

6 km – 2h00



des Lucasses), puis dans la première rue à droite (rue de Bailleau) et dans la première rue à gauche (rue des Trois-Maisons). Au stop, suivre la N 154 à droite sur quelques mètres, puis se faufiler dans la ruelle aux Rats à gauche. Au bout, prendre à gauche sur 100 m. S'engager sur le chemin à droite et longer la lisière du bois sur 350 m. Tourner à droite sur le sentier qui entre dans le bois et monter. En haut, à la croisée des chemins, virer à droite. Continuer tout droit, puis suivre la route à droite (vue sur la cathédrale) vers Le Gorget.

**3,750 km :** Avant la pancarte, prendre le chemin à droite. Aller tout droit jusqu'au Mousseau. Emprunter à gauche la rue du Val. Au carrefour, près de la pompe à eau, continuer tout droit rue du Mousseau, puis utiliser à gauche la sente du Larris. Descendre jusqu'à la route. La suivre à droite et rejoindre l'église.

**6 km :** Arrivée. 

**D**épart : Église.

S'engager sur le sentier qui longe l'église et un petit parking, puis emprunter à droite la rue qui mène à l'abbaye de Josaphat. Face à l'abbaye, monter l'allée à gauche. En haut, traverser la route, puis descendre un petit sentier et des marches sur la gauche. Suivre le ruisseau, dépasser le cimetière, longer les jardins privés et continuer tout droit. Au croisement, prendre le chemin à droite.

**2 km :** Juste avant la route, s'engager sur le chemin herbeux à droite (lotissement). Tourner à gauche (rue