



À VOIR SUR VOTRE CHEMIN

Cette **pelouse calcicole**, située en vallée sèche de la Conie, est un site propice à la découverte de la flore et de la faune particulières de ce milieu.

Il est conseillé de longer le coteau sur le plateau et de revenir par le bas de la vallée. Au printemps, recherchez les orchidées « orchis », véritables fleurs insectes parmi la végétation herbacée touffue.

À l'automne, observez dans les fourrés d'arbustes à baies des groupes de grives se nourrissant, et sur la pelouse calcicole des hiboux des marais en migration chassant les petits mammifères.

En Beauce et vallée du Loir, les pelouses calcicoles se situent généralement sur les versants sud des vallées en pentes ou sur des sols pauvres reposants sur des dalles calcaires mais aussi parfois dans des carrières. Elles sont les vestiges d'une activité pastorale aujourd'hui disparue, le pâturage des moutons.

POUR EN SAVOIR PLUS ...



Eure-et-Loir Nature
Maison de la Nature
Rue de Chavannes
28630 Morancez
02 37 30 96 96
eure-et-loir-nature@wanadoo.fr
www.eure-et-loir-nature.asso.fr

Ce circuit - **non balisé sur le terrain** - est issu du guide nature d'Eure-et-Loir Nature « Beauce et vallée du Loir ».



ACCÈS

Autoroute A 10, sortie n° 12 Allaines-Mervilliers,
RN 154, Ymonville.

Ymonville est située à 28 km de Chartres



HÉBERGEMENT/RESTAURATION



Chambres d'hôtes dans la région
Hôtel et restaurant à Ymonville



CHARTRE DU RANDONNEUR

- Ne pas s'écarter des chemins balisés
- En cas de doute sur le cheminement du circuit, le balisage est prioritaire au descriptif papier
- Respecter la nature et la propriété privée
- Ne pas abandonner ses détrit
- Eviter de fréquenter les circuits en période de chasse
- En période hivernale, penser à se munir de chaussures imperméables (ou de bottes) notamment pour les circuits passant en forêt
- Prendre garde aux vipères
- Refermer les barrières et remettre les fils de clôture après son passage
- Tenir les chiens en laisse

INFORMATIONS

Comité Départemental du Tourisme
02 37 84 01 00
www.123randonnee.fr
infos@123randonnee.fr

YMONVILLE
Beauce



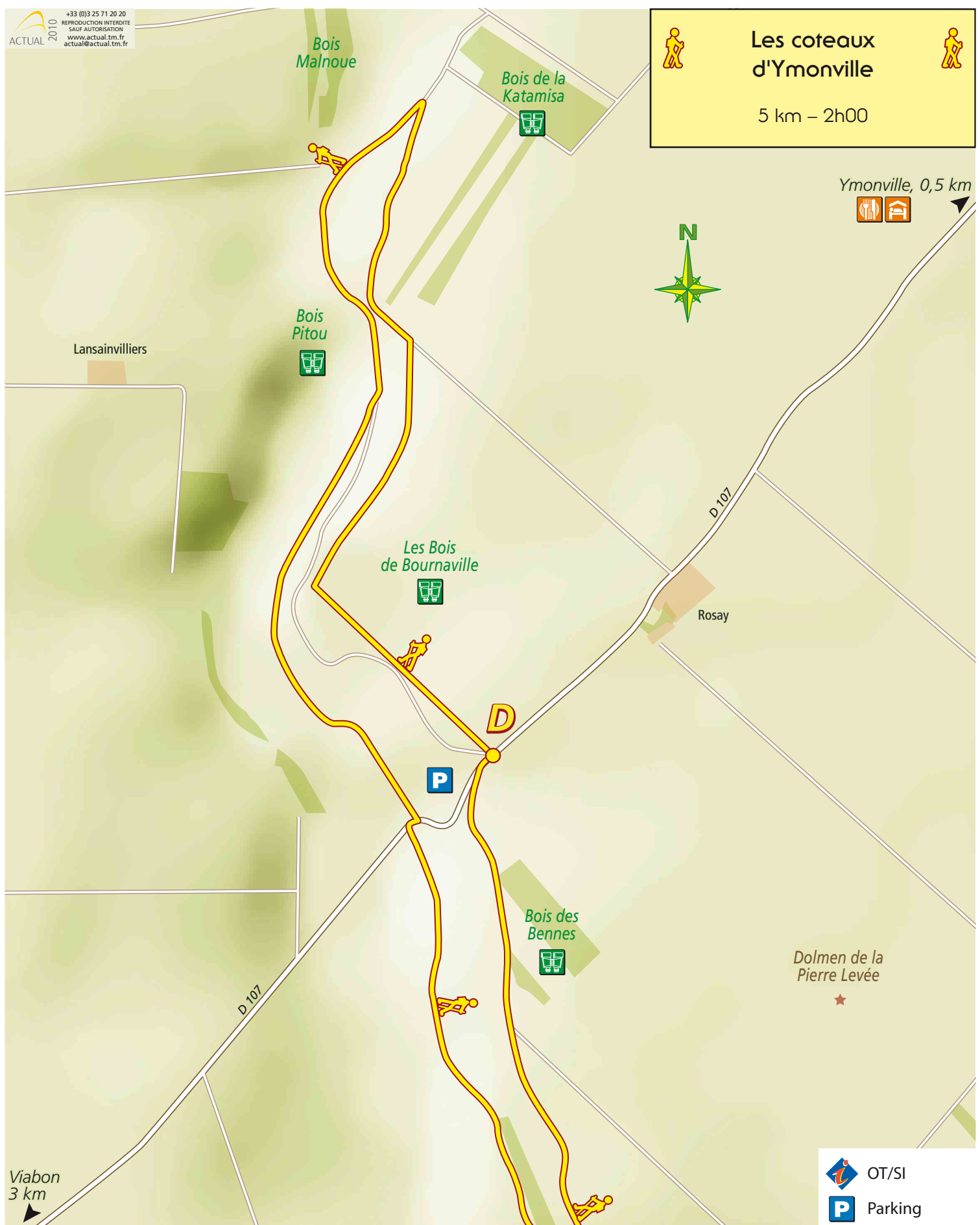
Eure & Loir
COMITÉ DÉPARTEMENTAL DU TOURISME

Les coteaux d'Ymonville

à 1h30 de Paris
(5 km = 2h00)










**Les coteaux
 d'Ymonville**
 5 km – 2h00



Départ : D 107 au sud-ouest d'Ymonville, après la ferme de Rosay.

Traverser la D 107 et prendre le chemin vers le nord qui longe le bois de Bournaville. Continuer ce chemin qui serpente sur le coteau jusqu'au bois de la Katamisa. Tourner à gauche à angle aigu et revenir sur le sentier longeant les bois. Traverser la D 107 et continuer en face. Après avoir longé la lisière du bois, tourner à gauche à angle aigu et revenir au parking par le chemin qui longe des bois.

-  OT/SI
-  Parking
-  Commerces
-  Restaurant
-  Hébergement
-  Camping
-  À voir