



À VOIR SUR VOTRE ROUTE

Thiron-Gardais

Thiron-Gardais, une des portes d'entrée du Parc Naturel Régional du Perche, est une étape du circuit monastique qui relie, entre autres, le prieuré de Saint-Denis de Nogent, le prieuré de Sainte-Gauburge, la chapelle de Montligeon et l'abbaye de la Trappe.

La création du **parc de l'abbaye de Thiron** assure la mémoire d'un lieu, site prestigieux dès l'époque médiévale. En effet, recherchant un endroit propice à la prière, l'abbé Bernard de Ponthieu consacré saint Bernard de Thiron, se fixa une première fois sur la commune de Brunelles. Mais faisant ombrage aux moines de l'abbaye de Nogent, il obtint du comte de Rotrou une terre hors de la juridiction des moines, près de la Thironne. Ainsi fut érigé l'église du monastère remarquable par sa longue nef romane, un lieu où les religieux se conformaient à la règle de saint Benoît (prière, étude, méditation des textes de la bible et travaux manuels). Bernard de Thiron étendit sa réputation et s'édifièrent une centaine de prieurés en France et une dizaine d'abbayes en Angleterre, Écosse et Irlande.

Les moines possédaient des vergers, des potagers et réservaient une parcelle pour les semis de graines de fleurs. Le bouquetier produisait toutes sortes de fleurs odorantes destinées à agrémenter l'autel de l'église. On trouvera dans les jardins du parc ces fleurs emblématiques tel le lis de la Madone, symbole de chasteté, la rose de Provins, évoquant la Vierge Marie ou encore le narcisse qui marque le printemps.

Une large gamme de plantes et de fleurs composent les parterres des différents jardins, de même que de nombreux légumes, herbes culinaires, arbres fruitiers dans les potagers.

Le vivier des moines est préservé dans cet ensemble qui compose les jardins de l'abbaye.

La grange aux dîmes où les moines entreposaient le produit de l'impôt était composé de denrées et de céréales. Aujourd'hui, elle présente des expositions thématiques.



www.ffct.org

FF CYCLOTOURISME



ACCÈS

D 910 jusqu'à Chartres, puis D 921 jusqu'à Bailleau-le-Pin, D 302 jusqu'à Thiron-Gardais.









HÉBERGEMENT/RESTAURATION

Meublés de tourisme et chambres d'hôtes dans les environs
Hôtel à Thiron-Gardais
Restaurants à Thiron-Gardais
Ravitaillement à Thiron-Gardais



CHARTRE DU CYCLOTOURISTE

-  Respecter le code de la route et maîtriser sa vitesse en toute circonstance.
-  Utiliser un vélo équipé réglementairement et en parfait état mécanique.
-  Porter des vêtements clairs et un casque.
-  Emporter avec soi un nécessaire de réparation et une carte détaillée du parcours.
-  Utiliser les aménagements cyclables spécifiques (couloirs, bandes, pistes) lorsqu'ils existent.
-  Respecter la nature et l'environnement.

INFORMATIONS

Comité Départemental du Tourisme

02 37 84 01 00

www.tourisme28.com

www.123randonnee.fr

infos@123randonnee.fr

Syndicat d'Initiative de Thiron-Gardais

02 37 49 49 49

www.perchethironnais.com

si@perchethironnais.com

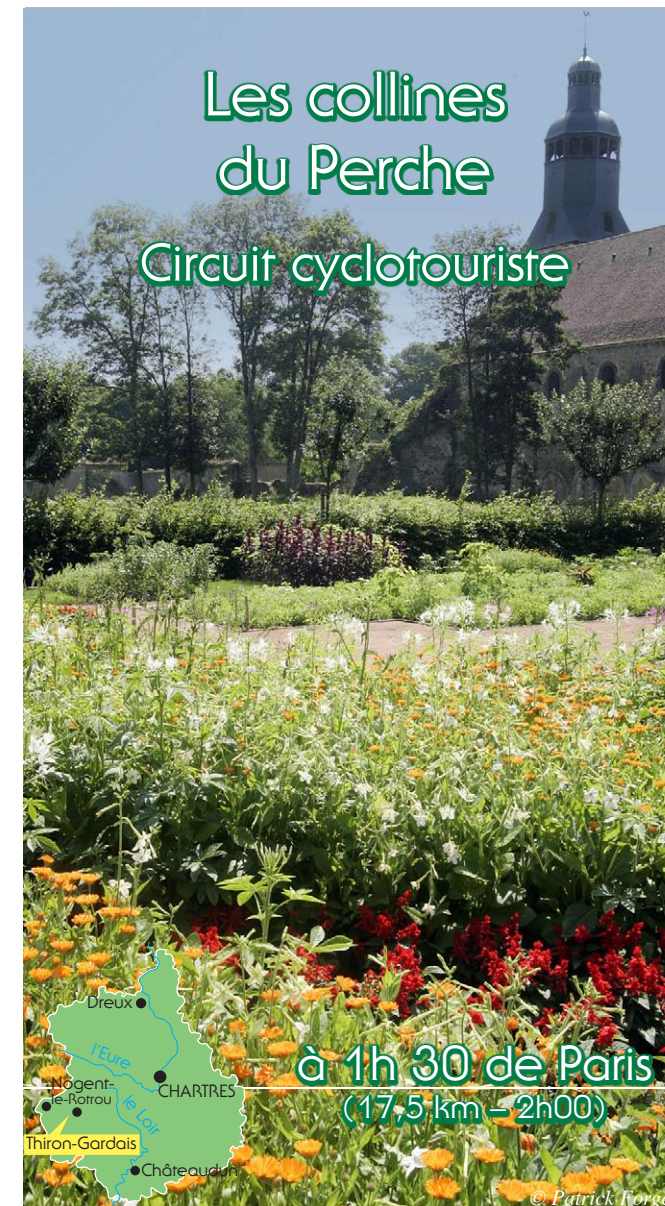
THIRON-GARDAIS
Parc naturel du Perche



Eure & Loir








COMITÉ DÉPARTEMENTAL DU TOURISME

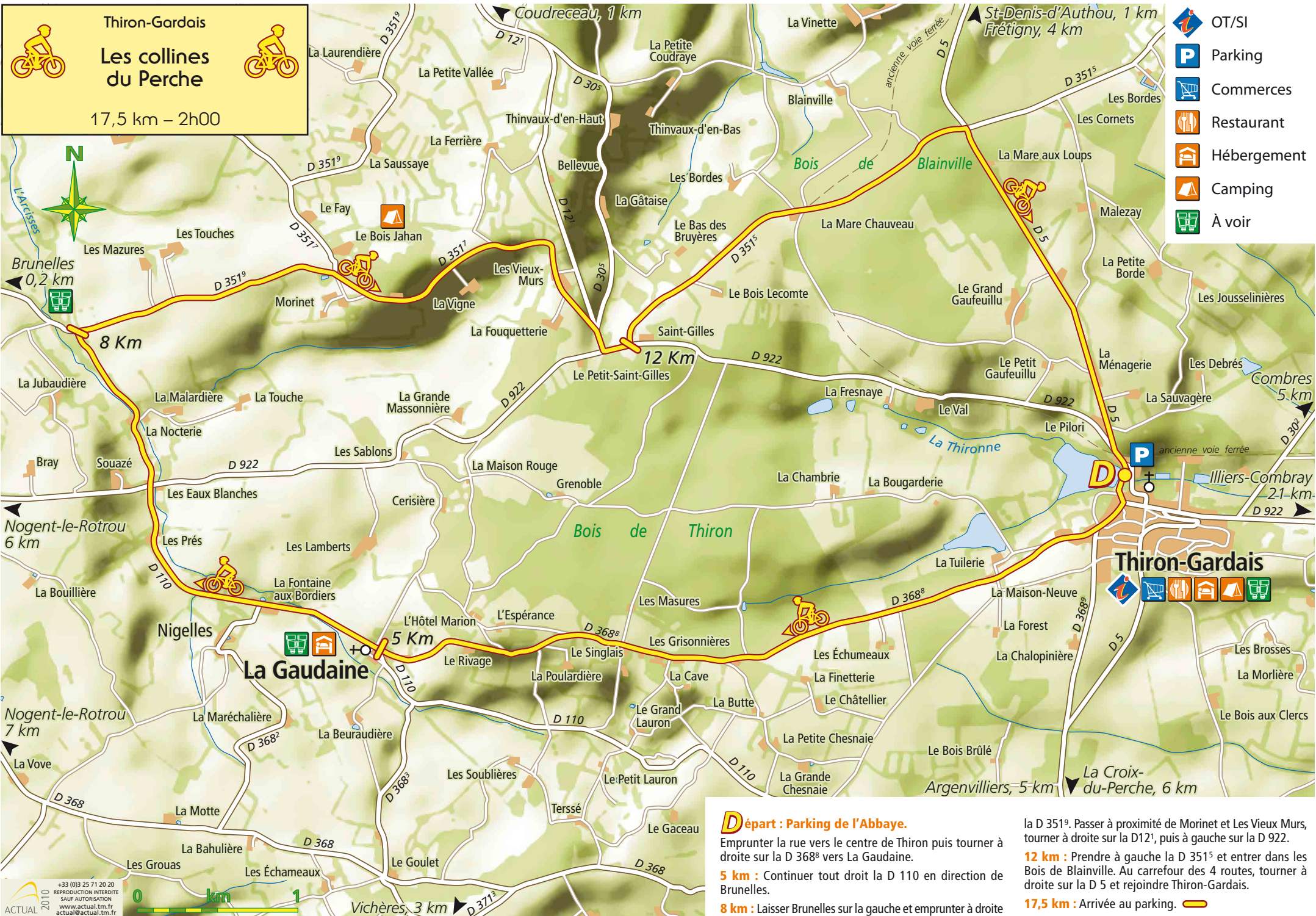
Les collines du Perche Circuit cyclotouriste



© Patrick Forger

Thiron-Gardais
Les collines du Perche
 17,5 km – 2h00

-  OT/SI
-  Parking
-  Commerces
-  Restaurant
-  Hébergement
-  Camping
-  À voir



Départ : Parking de l'Abbaye.
 Emprunter la rue vers le centre de Thiron puis tourner à droite sur la D 368⁸ vers La Gaudaine.
5 km : Continuer tout droit la D 110 en direction de Brunelles.
8 km : Laisser Brunelles sur la gauche et emprunter à droite

la D 351⁹. Passer à proximité de Morinet et Les Vieux Murs, tourner à droite sur la D121, puis à gauche sur la D 922.
12 km : Prendre à gauche la D 351⁵ et entrer dans les Bois de Blainville. Au carrefour des 4 routes, tourner à droite sur la D 5 et rejoindre Thiron-Gardais.
17,5 km : Arrivée au parking. 