



À VOIR SUR VOTRE CHEMIN

La Touche-Hersant

Le château de la Touche-Hersant était autrefois une seigneurie importante. Du côté de la principale entrée, il a conservé un aspect féodal avec de larges et profonds fossés, une porte monumentale où on imagine l'ancien pont-levis et des tourelles massives qui font penser à un site défensif (propriété privée).

Les Châtelliers

Reconstruit après la Révolution par Michel Delaforge, avocat à Châteaudun, le château fut édifié à l'emplacement d'une ancienne construction. Suivant une vieille tradition, les charnelles auraient été dessinées par Le Nôtre lors d'une visite à un de ses amis des environs et d'une promenade aux Châtelliers.

Sainte-Radegonde

En 1568, lors des guerres de Religion, la chapelle fut entièrement démolie et brûlée par les hérétiques en grand nombre dans la région. Le château est pris et pillé, les titres de propriété détruits et brûlés. La reconstruction de la chapelle date vraisemblablement de 1591 où les seigneurs de Lespinay commencent à affirmer leurs droits. Détruite pendant la Révolution, les tombes sont ouvertes et profanées. Il ne reste que la statue de bois de la sainte et ses reliques conservées dans l'église de Lanneray. À l'origine, le château qui s'appelait simplement Lespinay était en fait le château des seigneurs de Lanneray. Que reste-t-il de l'ancien manoir ? Il fut démoli en 1780, puis reconstruit et terminé en 1789. La tour de l'Horloge, près du Pavillon de droite, est sans doute ce qui reste de l'ancien château.

Balisage	GR® itinéraires de Grande Randonnée	GRP® itinéraires de Grande Randonnée de Pays	PR itinéraires de promenade et de randonnée
Continuité de direction			
Changement de direction			
Mauvaise direction			

Circuit agréé par le Comité Départemental de Randonnée Pédestre d'Eure-et-Loir et balisé en jaune.



ACCÈS

Autoroute A 11 « L'Océane », sortie n°3 (Chartres-sud), puis RN 10 vers Châteaudun, D 927 et D 111



HÉBERGEMENT/RESTAURATION



Meublés de tourisme et chambres d'hôtes dans les environs
Hôtels et campings à Châteaudun
Restauration à Lanneray
Ravitaillement à Châteaudun



CHARTRE DU RANDONNEUR

- Ne pas s'écarter des chemins balisés
- En cas de doute sur le cheminement du circuit, le balisage est prioritaire au descriptif papier
- Respecter la nature et la propriété privée
- Ne pas abandonner ses débris
- Eviter de fréquenter les circuits en période de chasse
- En période hivernale, penser à se munir de chaussures imperméables (ou de bottes) notamment pour les circuits passant en forêt
- Prendre garde aux vipères
- Refermer les barrières et remettre les fils de clôture après son passage
- Tenir les chiens en laisse

INFORMATIONS

Comité Départemental du Tourisme

02 37 84 01 00

www.tourisme28.com

infos@tourisme28.com

Office de Tourisme

1 rue de Luynes

28200 Châteaudun

02 37 45 22 46

tourisme.chateaudun@wanadoo.fr

LANNERAY
Vallée du Loir



Eure & Loir
COMITÉ DÉPARTEMENTAL DU TOURISME

Les châteaux autour de Lanneray



à 1h30 de Paris
(20,5 km – 5h10)



Départ : Église de Lanneray

De l'église, prendre la D 111 et traverser les bois.

2,8 km : Au carrefour, tourner à droite sur la D 23¹ et prendre le premier chemin à droite.

4,1 km : À Vilquier, prendre le chemin à droite dans le hameau, parallèle à la D 927. À la sortie du chemin, suivre la route à droite.

5,9 km : Au croisement de la D 927 et de la D 23, tourner à gauche puis, à la fourche, à droite. Continuer cette petite route qui longe le bois et arrive à la ferme de la Taille Sud. Traverser la ferme sans dévier du chemin (propriété privée). À la sortie du chemin, prendre la route à droite.

8,2 km : Au carrefour, traverser la D 927 et continuer en face.

9,5 km : Prendre le chemin à gauche qui rejoint la D 111³ que l'on emprunte à gauche.

10,8 km : Prendre le chemin à droite face au château de la Touche-Hersant et continuer tout droit.

12,2 km : À Beaulieu, tourner à droite sur la D 111. À l'entrée du Coudray, tourner à gauche vers Sainte-Radegonde. Passer devant le château puis, à la sortie du bois, emprunter à gauche la D 31. Au croisement suivant, prendre à droite la route qui continue en chemin après Crenne.

15,9 km : Tourner à droite sur la D 361¹. Au croisement suivant, traverser la D 23 et entrer dans les bois par le chemin en face. À la croisée des chemins, tourner à gauche et continuer tout droit. À l'orée des bois, prendre le chemin de droite longeant une vallée. Emprunter ensuite la D 361² à droite et continuer sur cette route qui traverse les bois des Goislardières.

19,8 km : Au croisement, tourner à droite sur la D 31, puis à gauche après le pont pour rejoindre Lanneray. À l'entrée du village, revenir à l'église par la première rue à droite.

20,5 km : Arrivée à l'église. 

ACTUAL 2009
+33 (0)3 25 71 20 20
REPRODUCTION INTERDITE
SAUF AUTORISATION
www.actual.tm.fr
actual@actual.tm.fr



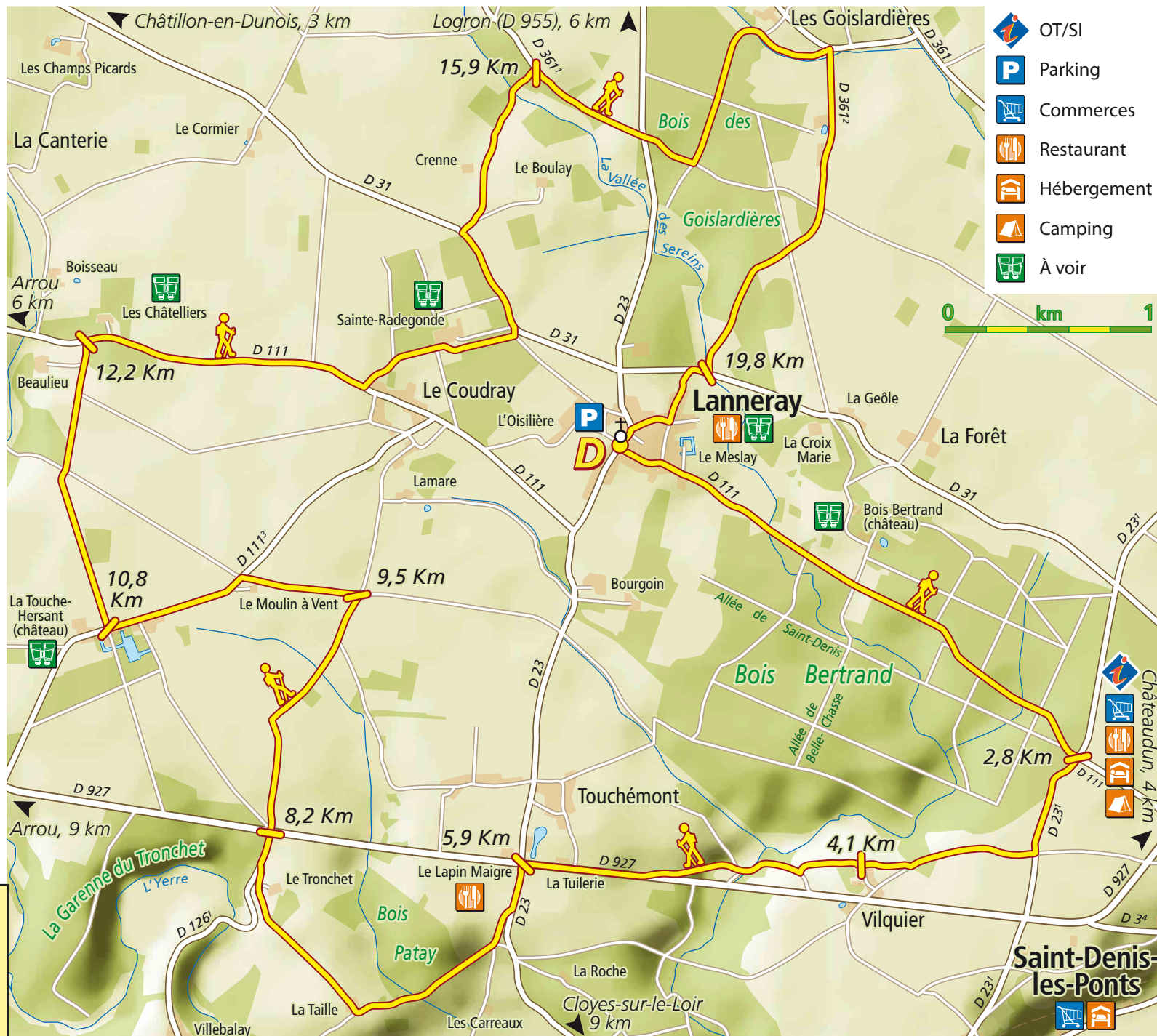









Lanneray

**Les châteaux
autour de Lanneray**

20,5 km – 5h10





-  OT/SI
-  Parking
-  Commerces
-  Restaurant
-  Hébergement
-  Camping
-  À voir