



À VOIR SUR VOTRE CHEMIN

Le **château de Cambrai** appartient à la paroisse de Germignonville, déjà connue en 840. Propriété des Lambert de Cambrai depuis le XVème siècle, cet ancien rendez-vous de chasse est construit suivant un appareillage de brique. Remaniée, agrandie au cours des siècles (les communs ont été construits en 1901), cette propriété privée qu'on peut admirer du bord de la route, vaut surtout par son parc parcouru d'allées en étoile qui portent le nom des heures du jour suivant l'axe du soleil. La Conie alimente la pièce d'eau du château.

Le long des routes, voire au milieu des champs, les **croix de chemins** jalonnent la route des grands pèlerinages. Elles pouvaient indiquer aussi les carrefours dangereux et sont parfois les restes d'un ancien cimetière. Pour l'homme du Moyen-Âge, elles étaient les armes absolues contre les démons. Les plus anciennes, sculptées ou non, sont en pierre. La plupart de celles datant de moins de deux siècles, en fer forgé, sont l'œuvre du maréchal-ferrant du village. Elles ont remplacé des croix plus anciennes, abîmées par le temps. La coutume, encore d'usage, veut que l'on « buisse » la croix, c'est-à-dire que l'on y accroche un bouquet de buis le jour des Rameaux.

Calcaire blanc au sortir de la carrière, la **Pierre de Beauce** prend une teinte grisâtre en durcissant. Elle est utilisée sous forme de moellons irréguliers laissés apparents ou recouverts d'un crépi. Seuls les encadrements sont réalisés en pierre de taille.

Excavation naturelle aménagée par l'homme, la **mare** est le point bas du village et reçoit les eaux de ruissellement. Elle est très utile pour combattre les incendies. Aujourd'hui, dans la plaine de Beauce, elle constitue souvent l'un des derniers refuges pour la biodiversité. Tout un écosystème y vit : végétaux, faune aquatique ou amphibie (grenouilles, libellules, ...) y trouvent un milieu favorable.. La mare reste nécessaire à la vie des villages et à l'équilibre écologique.

Balisage	GR® itinéraires de Grande Randonnée	GRP® itinéraires de Grande Randonnée de Pays	PR itinéraires de promenade et de randonnée
Continuité de direction			
Changement de direction			
Mauvaise direction			

Circuit agréé par le Comité Départemental de Randonnée Pédestre d'Eure-et-Loir et balisé en jaune.



ACCÈS

Autoroute A 10 « L'Océane », sortie n°12 Janville / Allaines, puis D 927 vers Châteaudun



HÉBERGEMENT/RESTAURATION

Meublés de tourisme et chambres d'hôtes à Courbehaye, Germignonville et Loigny-la-Bataille
Restaurants et ravitaillement à Orgères-en-Beauce



CHARTRE DU RANDONNEUR

- Ne pas s'écarter des chemins balisés
- En cas de doute sur le cheminement du circuit, le balisage est prioritaire au descriptif papier
- Respecter la nature et la propriété privée
- Ne pas abandonner ses débris
- Eviter de fréquenter les circuits en période de chasse
- En période hivernale, penser à se munir de chaussures imperméables (ou de bottes) notamment pour les circuits passant en forêt
- Prendre garde aux vipères
- Refermer les barrières et remettre les fils de clôture après son passage
- Tenir les chiens en laisse

INFORMATIONS

Extraits des topo-guides de la Fédération française de la randonnée pédestre. Pour toute information complémentaire, contacter le Comité départemental de la randonnée pédestre d'Eure-et-Loir au 02 37 36 63 92 ou à cdpr28@wanadoo.fr

Comité Départemental du Tourisme

02 37 84 01 00

www.tourisme28.com

infos@tourisme28.com

Syndicat d'Initiative

28140 ORGÈRES-EN-BEAUCE

02 37 99 75 58

infos@terre-de-beauce.com

www.terre-de-beauce.com



Départ : Maison de la Beauce à Orgères-en-Beauce

De la Maison de la Beauce, longer l'église et prendre la D 132⁴. Juste après le croisement avec la D 153⁴, prendre le chemin à gauche qui entre dans les bois de Cambrai. Le chemin bifurque à droite et continue tout droit après le croisement. Tourner ensuite à gauche dans l'allée du Bout des Bois.








4,6 km : Prendre à gauche la D 132, puis le premier chemin à droite qui va en sous-bois. Il tourne de nouveau à droite et se termine en lisière.

6,7 km : Tourner à droite sur la D 153 et prendre le premier chemin à droite en plaine. Au carrefour suivant, prendre à droite direction plein sud en continuant par l'allée de Grandvilliers.

9,6 km : Tourner à gauche sur la D 132, passer devant le château de Cambrai et prendre la route à droite qui continue en chemin. Longer l'enceinte du château dans les bois, puis en lisière. À l'intersection des chemins, prendre celui de gauche qui traverse la plaine, puis le deuxième à gauche qui rejoint la D 927.

13,4 km : Tourner à droite et longer la route sur 300 m (prudence), puis traverser la D 927 pour emprunter le premier chemin à gauche. Prendre ensuite le chemin à droite qui arrive sur la route. Tourner à gauche, puis à droite et rejoindre la D 107⁴. Regagner la Maison de la Beauce en tournant à gauche, puis à droite.

17,5 km : Arrivée à la Maison de la Beauce. 

-  OT/SI
-  Parking
-  Commerces
-  Restaurant
-  Hébergement
-  Camping
-  À voir

