



## À VOIR SUR VOTRE CHEMIN

### Beaurepaire

Beaurepaire est un hameau de Champrond-en-Gâtine qui accueille un tiers de la population de cette commune du parc naturel régional (PNR) du Perche.

Créé en 1998, le PNR du Perche compte 118 communes réparties sur deux départements, l'Eure-et-Loir et l'Orne, et deux régions, la Basse-Normandie et le Centre. C'est un territoire rural dont la grande qualité du patrimoine a été reconnue, et en faveur duquel est née une volonté locale de mener un projet où la préservation du patrimoine naturel et culturel va de pair avec le développement économique maîtrisé.

### Le domaine du Bois Landry

Le plus grand site de cabanes à proximité de Paris, dans un domaine forestier privé de 1 300 ha, est à découvrir. Ce parc de quatorze cabanes allant de 7 à 13 mètres de hauteur, auxquelles on accède à l'aide d'une échelle, d'un baudrier, d'un escalier ou d'un pont de singe, peut accueillir 36 personnes. Le site offre l'expérience extraordinaire d'une nuit dans une cabane haut perchée sur un chêne centenaire.

### Beauvais

La ferme de Beauvais était autrefois signalée comme une maison bourgeoise bâtie sur la motte d'un ancien château dont les fossés versaient une partie de leurs eaux dans le Loir, au dessus de Villebon, et l'autre partie dans l'Eure. Le domaine est situé sur la ligne de partage des eaux des bassins de la Loire et de la Seine.

Balisage	GR® itinéraires de Grande Randonnée	GRP® itinéraires de Grande Randonnée de Pays	PR itinéraires de promenade et de randonnée
Continuité de direction			
Changement de direction			
Mauvaise direction			

Circuit agréé par le Comité Départemental de Randonnée Pédestre d'Eure-et-Loir et balisé en jaune.



## ACCÈS

Autoroute A 11, sortie n°4 (Brou / Nogent-le-Rotrou) à 20 km

D 910 Paris / Chartres, D 923 Chartres / Le Mans

D 941 Verneuil-sur-Avre / Châteaudun

Ligne SNCF Paris-Montparnasse / Le Mans, gare à La Loupe (12 km)



## HÉBERGEMENT/RESTAURATION



Meublés de tourisme et chambres d'hôtes à Champrond-en-Gâtine et dans les environs

Restaurants à Champrond-en-Gâtine et Montlandon

Ravitaillement à Champrond-en-Gâtine



## CHARTRE DU RANDONNEUR

- Ne pas s'écarter des chemins balisés
- En cas de doute sur le cheminement du circuit, le balisage est prioritaire au descriptif papier
- Respecter la nature et la propriété privée
- Ne pas abandonner ses déchets
- Eviter de fréquenter les circuits en période de chasse
- En période hivernale, penser à se munir de chaussures imperméables (ou de bottes) notamment pour les circuits passant en forêt
- Prendre garde aux vipères
- Refermer les barrières et remettre les fils de clôture après son passage
- Tenir les chiens en laisse

## INFORMATIONS

Comité Départemental du Tourisme

02 37 84 01 00

[www.tourisme28.com](http://www.tourisme28.com)

[www.123randonnee.fr](http://www.123randonnee.fr)

[infos@123randonnee.fr](mailto:infos@123randonnee.fr)

Syndicat d'Initiative de La Loupe

Tel : 02 37 81 24 00

[si.laloupe@wanadoo.fr](mailto:si.laloupe@wanadoo.fr)








## CHAMPROND-EN-GÂTINE Vallée du Loir



Eure & Loir  
COMITÉ DÉPARTEMENTAL DU TOURISME





-  OT/SI
-  Parking
-  Commerces
-  Restaurant
-  Hébergement
-  Camping
-  À voir


**Départ : Hameau de Beurepaire.**  
 Prendre la D 129 en direction de Champrond-en-Gâtine. 300 m après le hameau de la Foucauderie, prendre le chemin à droite jusqu'à la D 941.


**1,4 km :** Suivre la route à droite sur 200 m environ et emprunter le chemin à gauche qui monte légèrement en direction du domaine du Grand Beauvais. À la route, prendre à droite jusqu'au Petit Beauvais puis poursuivre sur la droite pour retrouver la D 143. La traverser et suivre la route de la sablière (D 941) sur 380 m.

**4,1 km :** Prendre le chemin à droite qui descend dans le bois. À 280 m, après la station de pompage d'eau potable, monter par le petit chemin dans les bois, à gauche. À la ferme des Abbayes du Loir, poursuivre sur le chemin à droite (longer la clôture de la carrière de sable) jusqu'au bois des Abbayes.

**5,8 km :** À l'entrée du bois, prendre à droite le « Chemin de César » sur 2,6 km (traverser la D 129 après les 600 premiers mètres).

**8,4 km :** Suivre la D 15 à droite sur 300 m et emprunter la route à droite au niveau de la Graiserie. Emprunter le chemin qui longe la lisière du bois à droite et rejoindre la petite route. Passer le Bois Gilet et poursuivre jusqu'à la D 129. La prendre à gauche jusqu'à Beurepaire.

**11 km :** Arrivée. 



**Champrond-en-Gâtine**

**Les abbayes du Loir**

11 km – 2h40

