



À VOIR SUR VOTRE CHEMIN

Avant d'entrer dans le site des **Grands Marais**, vous pourrez consulter le panneau d'information près du pont qui traverse la Voise. Ce site de 11 ha est la propriété du Conservatoire Régional du Patrimoine Naturel.

Le chemin passe tout d'abord en contrebas de champs et de bois avant d'arriver près d'anciennes carrières où, par endroits, lorsque la végétation n'est pas trop dense, quelques traces géologiques nous racontent le passé de la région. Le calcaire mis à nu a permis à une végétation adaptée aux sols pauvres de se développer. Ainsi, les orchidées ont pris possession des lieux.

Le chemin tourne ensuite à droite et entre au cœur même du marais dans la forêt humide aux arbres chargés de lichens et de mousses. Prenez une journée bien chaude et vous serez en pleine forêt équatoriale, surtout si les cris du pic noir ou du loriot viennent ajouter une note d'exotisme.

Le sentier traverse une clairière où, le matin, il n'est pas rare de rencontrer des chevreuils qui, en croquant les jeunes aulnes, contribuent à garder cet espace ouvert. Et puis, plus loin, on trouve une autre clairière plus humide où pousse le rare jonc marisque (*Cladium mariscus*) protégé en région Centre.

La Voise abrite bon nombre d'espèces aquatiques. Lorsque le niveau de la rivière est bas, des berges boueuses ressortent les coquilles d'une moule d'eau douce que l'on appelle l'anodonte des cygnes.

POUR EN SAVOIR PLUS ...



Eure-et-Loir Nature
Maison de la Nature
Rue de Chavannes
28630 Morancez
02 37 30 96 96

eure-et-loir-nature@wanadoo.fr
www.eure-et-loir-nature.asso.fr

Conservatoire d'espaces naturels de la région Centre
Antenne Eure-et-Loir/Loiret

3 rue de la Lionne
45000 Orléans
02 38 59 97 13

antenne2845@cen-centre.org
www.cen-centre.org



Circuit balisé par des flèches blanches sur fond vert clair.



ACCÈS

Autoroute A 11, sortie n° 1, puis **D 910** et **D 177** Auneau.
Le site se trouve sur la **D 19** vers Oinville-sous-Auneau



HÉBERGEMENT/RESTAURATION



Meublés de tourisme et chambres d'hôtes à Auneau
et Oinville-sous-Auneau
Restaurants à Auneau
Ravitaillement à Auneau



CHARTRE DU RANDONNEUR

- Ne pas s'écarter des chemins balisés
- En cas de doute sur le cheminement du circuit, le balisage est prioritaire au descriptif papier
- Respecter la nature et la propriété privée
- Ne pas abandonner ses débris
- Eviter de fréquenter les circuits en période de chasse
- En période hivernale, penser à se munir de chaussures imperméables (ou de bottes) notamment pour les circuits passant en forêt
- Prendre garde aux vipères
- Refermer les barrières et remettre les fils de clôture après son passage
- Tenir les chiens en laisse

INFORMATIONS

Comité Départemental du Tourisme
02 37 84 01 00
www.tourisme28.com
www.123randonnee.fr
infos@123randonnee.fr

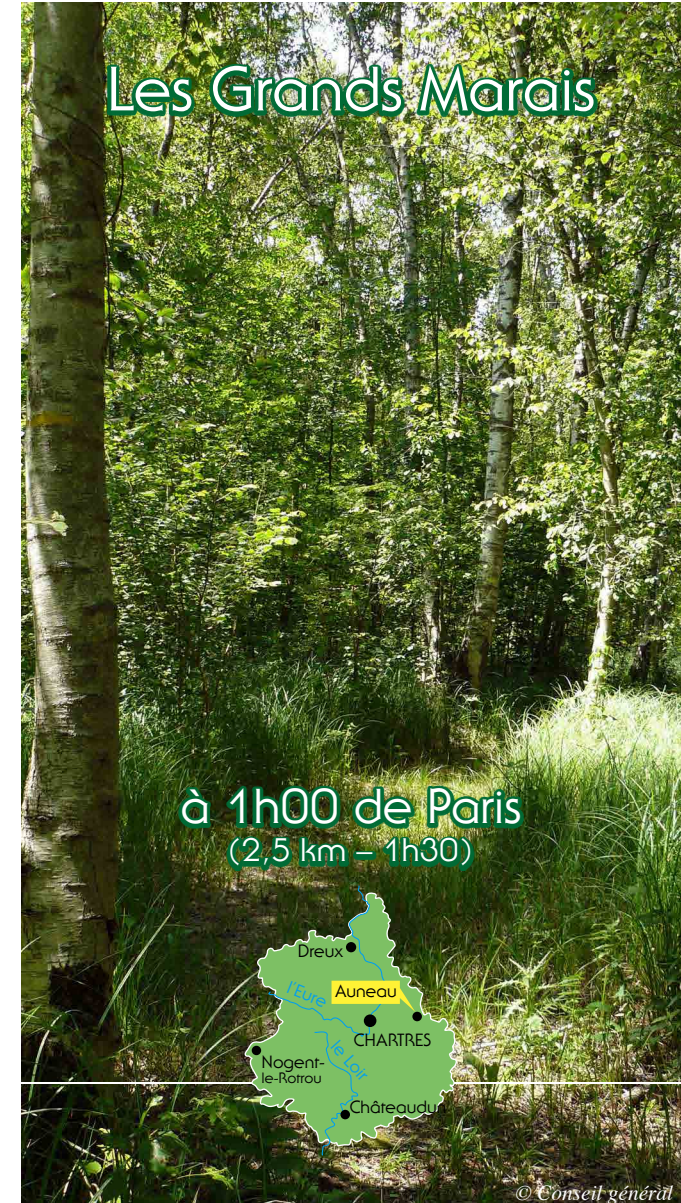
Syndicat d'Initiative d'Auneau
02 37 31 30 65
si.auneau@wanadoo.fr

AUNEAU
Beauce

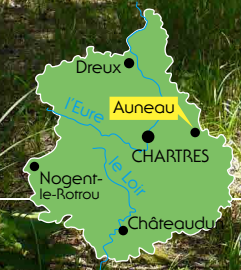


Eure & Loir
COMITÉ DÉPARTEMENTAL DU TOURISME

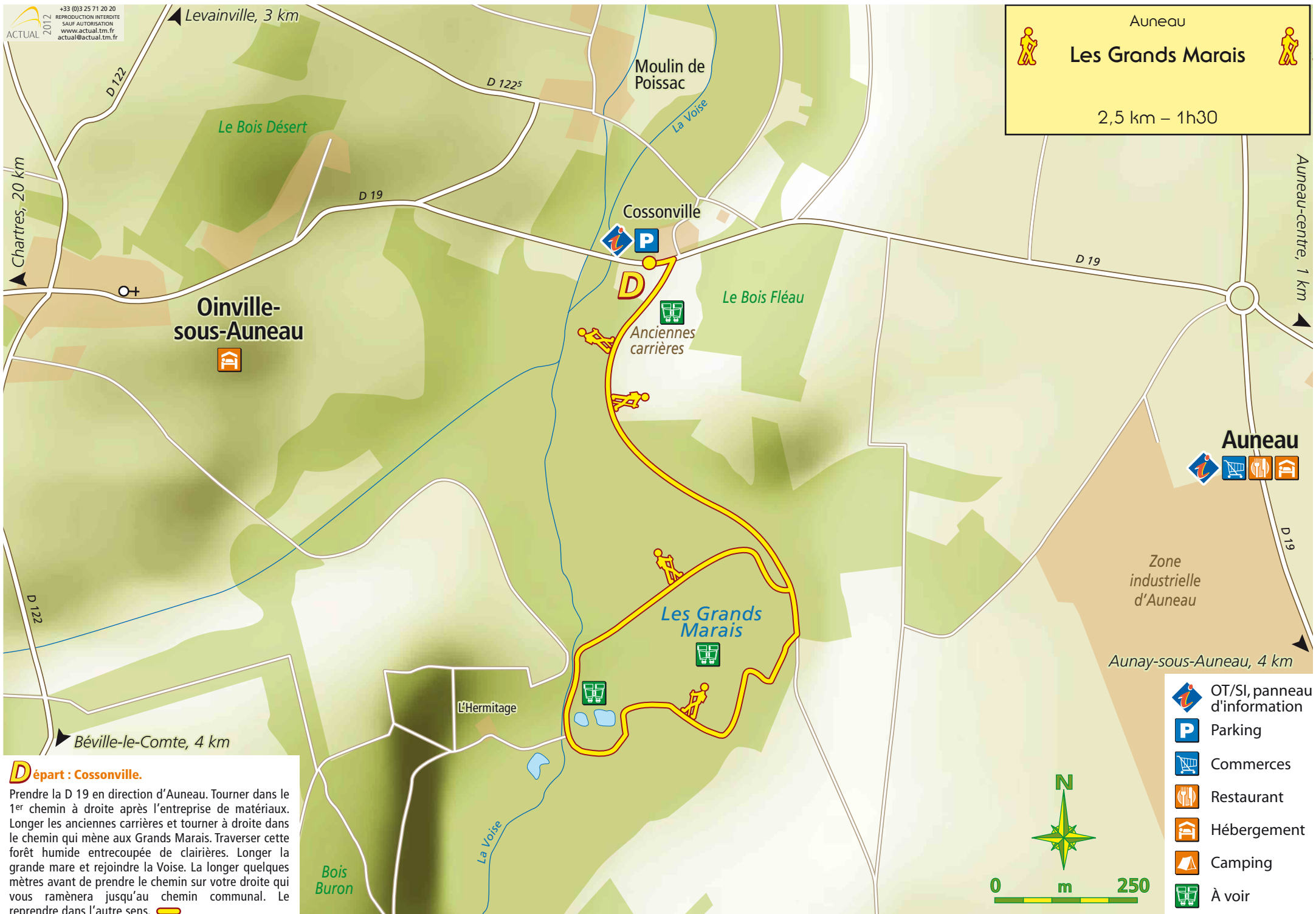
Les Grands Marais




à 1h00 de Paris
(2,5 km – 1h30)









© Conseil général



Départ : Cossonville.

Prendre la D 19 en direction d'Auneau. Tourner dans le 1^{er} chemin à droite après l'entreprise de matériaux. Longer les anciennes carrières et tourner à droite dans le chemin qui mène aux Grands Marais. Traverser cette forêt humide entrecoupée de clairières. Longer la grande mare et rejoindre la Voise. La longer quelques mètres avant de prendre le chemin sur votre droite qui vous ramènera jusqu'au chemin communal. Le reprendre dans l'autre sens. 

-  OT/SI, panneau d'information
-  Parking
-  Commerces
-  Restaurant
-  Hébergement
-  Camping
-  À voir

