



À VOIR SUR VOTRE CHEMIN

Le camp de Voves. Base aérienne en 1918, le camp de Voves reçut 10 000 prisonniers de guerre français entre juin 1940 et fin 1941. De 1942 à mai 1944, environ 1 900 prisonniers politiques transitèrent par le seul camp d'internement d'Eure-et-Loir, qui devint une école de courage et d'ingéniosité. Des évasions, dont l'une inspira le film « La Grande Évasion », ont permis à 75 internés de rejoindre la Résistance. Plusieurs convois partirent de Voves, antichambre des camps de la mort : près de 600 détenus furent déportés. Après le 15 Août 1944, 20 000 prisonniers de guerre allemands furent détenus au camp dont le démantèlement commença en 1947. Aujourd'hui, c'est un lieu de souvenir : mémorial, stèles, arboretum, wagon, baraque-musée en cours d'aménagement sont le témoignage de la page d'histoire écrite à Voves, haut lieu de la Résistance française : la « Cité des Patriotes ».

Le dolmen des Genièvres (arbustes les plus communs des revers calcaires des vallées sèches) est un spécimen plutôt curieux. Il se composait de deux tables, l'une de 3,6 m x 2,4 m et l'autre de 3 m x 2 m qui reposaient sur 5 supports assez curieusement placés, puisqu'il devait y en avoir 4 latéraux et 1 frontal. Le groupe occupe un espace d'environ 4 m², les pierres sont épaisses de 50 cm et chacune est perforée d'un trou de 20 cm de diamètre. Ce sont de très grosses pierres en calcaire siliceux et poreux.

La Fontaine Saint-Lubin. La particularité de ce lieu vient du fait de la croix de pierre et de ce qui se trouve à ses pieds. En effet, que fait cette croix au beau milieu de la plaine ? Sur son embase, une date : 1880, sur sa partie verticale une inscription très difficile à déchiffrer, et quant à sa branche horizontale, on peut y lire gravé dans la pierre : CROIX-ST-LUBIN. Pourquoi l'appellation de fontaine ? Mais le mystère ne s'arrête pas là, il ne fait que s'approfondir lorsqu'on se penche à son pied et qu'on s'attarde sur ce trou consolidé de pierres. On peut, certains jours, descendre un petit escalier et au fond de ce trou toucher l'eau qui y demeure. Sur l'une des parois de ce trou, une petite niche, comme pour y placer une statuette. D'autres jours, vous ne pourrez voir que la ou les premières marches seulement, l'eau recouvrant toutes les autres. Il se dit que « si le niveau de l'eau est haut, l'année sera sèche. Si c'est l'inverse elle sera humide ».

Par quel mystère cette eau arrive-t-elle ici ?
Rivière souterraine, résurgence d'un puits ou lac souterrain ?
Difficile de vous le dire, tant les explications semblent minces.
Envie de résoudre le mystère ? Avis aux amateurs...

Balisage	GR® itinéraires de Grande Randonnée	GRP® itinéraires de Grande Randonnée de Pays	PR itinéraires de promenade et de randonnée
Continuité de direction			
Changement de direction			
Mauvaise direction			

Circuit agréé par le Comité Départemental de Randonnée Pédestre d'Eure-et-Loir et balisé en jaune.

Extraits du topoguide de la Fédération Française de Randonnée « L'Eure-et-Loir à pied »



ACCÈS

D 29 de Chartres à Voves



HÉBERGEMENT/RESTAURATION



Meublés de tourisme à Voves et chambres d'hôtes à proximité
Hôtel à Voves
Restaurants à Voves
Ravitaillement à Voves



CHARTRE DU RANDONNEUR

- Ne pas s'écarter des chemins balisés
- En cas de doute sur le cheminement du circuit, le balisage est prioritaire au descriptif papier
- Respecter la nature et la propriété privée
- Ne pas abandonner ses détritres
- Eviter de fréquenter les circuits en période de chasse
- En période hivernale, penser à se munir de chaussures imperméables (ou de bottes) notamment pour les circuits passant en forêt
- Prendre garde aux vipères
- Refermer les barrières et remettre les fils de clôture après son passage
- Tenir les chiens en laisse

INFORMATIONS

Comité Départemental du Tourisme

02 37 84 01 00

www.tourisme28.com

www.123randonnee.fr

infos@123randonnee.fr

VOVES
Beauce










Eure & Loir
COMITÉ DÉPARTEMENTAL DU TOURISME

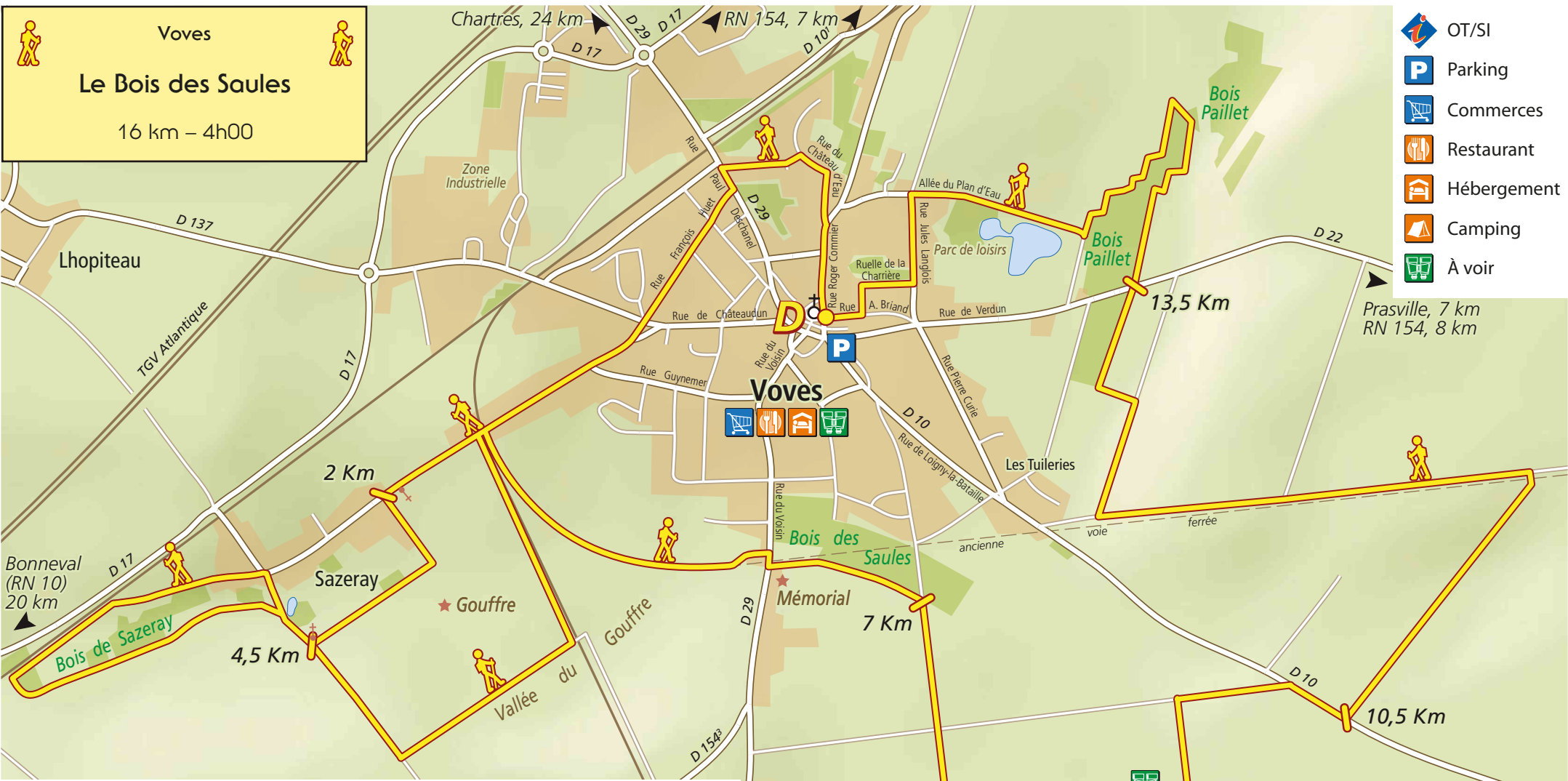
Le bois des Saules

à 1h30 de Paris
(16 km – 4h00)



Voves
Le Bois des Saules
 16 km – 4h00

-  OT/SI
-  Parking
-  Commerces
-  Restaurant
-  Hébergement
-  Camping
-  À voir



Départ : Église

De l'église, prendre la rue de l'Hôtel-de-Ville. Au stop, continuer tout droit puis, à la fourche, bifurquer à gauche dans la rue du Château-d'Eau. Continuer par l'allée du Château-d'Eau. Dans le virage à droite, prendre la sente à gauche. Au stop, tourner à gauche dans la rue Paul Deschanel, puis à droite la rue François Huët et gagner Sazeray.

2 km : Après la croix, prendre le chemin à gauche, tourner droite et atteindre une mare. Tourner à droite. À la D 17, emprunter à gauche le chemin du Dolmen qui longe en partie la voie ferrée. Contourner le deuxième bois pour revenir par le chemin du haut.

4,5 km : À la mare, continuer tout droit pendant 400 m, puis virer à gauche vers la vallée du Gouffre. Tourner à gauche en longeant la voie ferrée. La traverser sur la route et obliquer à droite. Emprunter la D 29 à droite et, juste avant le mémorial,

tourner à gauche (camp de Voves avec le Mémorial).

7 km : Au carrefour, tourner à droite, puis à gauche et faire le tour du dolmen et de la fontaine par la droite. Tourner à droite puis longer la D 10 sur 200 m.

10,5 km : Prendre le premier chemin à gauche. Franchir l'ancienne voie ferrée et tourner à gauche. Avant les maisons, tourner à droite puis après 300 m, obliquer à gauche pour atteindre le bois que l'on contourne par la droite.

13,5 km : Traverser la D 22, longer le bois en lisière et en faire le tour complet. Arriver au plan d'eau et le longer en prenant le chemin à droite. Suivre la 1^{ère} rue à gauche, rue Jules Langlois. Tourner à droite dans la ruelle de la Charrière et suivre à gauche une sente entre deux murs. La rue Aristide Briand à droite ramène à l'église.

16 km : Arrivée.

