



À VOIR SUR VOTRE CHEMIN


Charbonnières

Le village doit sans doute son nom aux bûcherons qui cuisaient le charbon dans le bois de Grandmont. Par la suite, l'histoire locale semble se confondre avec l'Histoire de France. Dès le VI^{ème} siècle, *Leobinus* fonda la paroisse de Saint-Lubin-des-Cinq-Fonds avant de diriger le monastère de Brou, puis le diocèse de Chartres en devenant évêque. Au XVII^{ème} siècle, Henri IV semble avoir été très présent à Charbonnières puisqu'il aurait rendu visite à Gabrielle d'Estrées au château de l'Herbaudière, ainsi qu'à une autre de ses maîtresses à la Grande Sauvagère... Un siècle plus tard, le comte de Chamoy fit bâtir un château dont le haras était réputé comme l'un des plus beaux de France. De cette histoire, Charbonnières garde de très belles constructions et a su conserver un patrimoine naturel de qualité. Sur la base des tours du château du XII^{ème} siècle, le comte de Chamoy fit construire l'actuel château, dans le plus pur style troubadour.

L'église du village, qui gênait la perspective du château, fut déplacée sur la demande et aux frais du comte de Chamoy, elle s'élève maintenant à l'écart du parc du château.

✿ Deux sites naturels sont remarquables : l'ancienne prairie marécageuse de la **Chauvellerie**, dans la vallée de l'Ozanne, présente une grande richesse en **orchidées** et le **Gué-Montfée**, en bordure de la Sonnette, est une petite prairie tourbeuse où se développent des espèces protégées (la **linaigrette** à feuilles étroites, l'**Oenanthe** à feuilles de **Peucedan** et le **Ményanthe trèfle d'eau**).



 Balisage VTT en marron
(Parc naturel régional du Perche)

Départ et arrivée à Charbonnières

Le circuit est balisé dans un seul sens, choisi en fonction de l'intérêt et des difficultés de l'itinéraire.

Le temps de parcours est calculé pour une vitesse de 8 à 10 km/heure.



ACCÈS

De Paris, A 11, sortie n° 4 Brou-Nogent, à Luigny, D 955 jusqu'à Beaumont-les-Autels, D 5 jusqu'à Authon-du-Perche et D 13 Charbonnières.



HÉBERGEMENT / RESTAURATION










Meublés et/ou chambres d'hôtes à Charbonnières, Authon-du-Perche, Coudray-au-Perche, Les Étilleux, Saint-Bomer et villages environnants.
Hôtels à Brou, Nogent-le-Rotrou et Vichères.
Campings à Authon-du-Perche et Souancé-au-Perche.
Restauration à Authon-du-Perche, Coudray-au-Perche, Souancé-au-Perche et Vichères.



CHARTRE DU RANDONNEUR VTT

Ce circuit VTT emprunte des chemins et des sentiers ruraux du domaine public fréquentés par tous types de randonneurs.

À ce titre, nous vous invitons à suivre les conseils suivants :

-  En toute occasion, maîtriser sa vitesse et avvertir de son arrivée dans les zones sans visibilité.
-  Céder le passage aux autres randonneurs, ralentir à leur approche, les dépasser avec précaution.
-  Respecter la nature et la propriété privée.
-  Ne pas abandonner vos débris.
-  Éviter de fréquenter les circuits en période de chasse.
-  Être prudent aux croisements routiers.
-  Refermer les barrières et remettre des fils de clôture après votre passage.
-  Ne pas partir en randonnée sans avoir avec soi un nécessaire pour réparer une crevaillon, une gourde d'eau, quelques aliments énergétiques et un peu d'argent.
-  Il est recommandé de porter un casque.

Informations touristiques

Comité Départemental du Tourisme - 02 37 84 01 00

www.123randonnee.fr

infos@123randonnee.fr

Office de Tourisme - Nogent-le-Rotrou - 02 37 29 68 86

www.ville-nogent-le-rotrou.fr

contact@nogentle-rotrou-tourisme.fr

Pays Perche - La Loupe - 02 37 29 09 29

paysperche.siap@wanadoo.fr

Circuit proposé par l'Union sportive nogentaise, section cyclotourisme / VTT

CHARBONNIÈRES

Parc naturel régional du Perche




Eure & Loir

COMITÉ DÉPARTEMENTAL DU TOURISME

Le Bois de Grandmont


Circuit VTT



à 1h de Paris
(12 km)

-  Parking
-  Hébergement
-  À voir
-  Montée
-  Descente






Le Bois de Grandmont

Circuit VTT n°3

Charbonnières



très facile
 12 km - 1h30

Départ : Mairie de Charbonnières.

Prendre la direction de Béthonvilliers par la D 112.

1,7 km : Au double carrefour (jonction avec le circuit n° 12), continuer tout droit, puis tourner à gauche vers Miermaigne. 300 m après le chemin de la Gaulardière, prendre le chemin à droite en lisière du bois.

5 km : À la D 137, tourner à droite, puis à gauche vers les Léories. Avant la ferme, tourner à droite pour contourner les bâtiments et suivre le chemin de terre. Passer devant la Rincière et continuer jusqu'à la D 120^a.

7 km : À la route, tourner à gauche, puis de suite à droite vers l'Herbaudière. Passer entre l'habitation et la grange. À la sortie de la ferme, prendre le chemin à droite, faire 20 m et reprendre un chemin à gauche. Passer devant le château des Bois et poursuivre jusqu'à la D 372^a. Tourner à droite, puis de suite à gauche pour descendre jusqu'à l'Ozanne. **Mettre pied à terre pour passer le gué** et remonter jusqu'au chemin goudronné.

9 km : Tourner à droite dans le chemin menant à la Chauvellerie, puis à gauche jusqu'à la route.

10 km : À la D 13, prendre à droite vers Authon-du-Perche.

11 km : Au carrefour avec la D 112, tourner à droite. À la D 137 (le circuit n° 12 continue à gauche), prendre à droite vers Charbonnières et passer devant le château.

12 km : Arrivée à la mairie. 