



À VOIR SUR VOTRE CHEMIN

Le Bois de Cambrai est le plus grand bois de Beauce.

En parcourant ce circuit au printemps, au sein de cette chênaie-charmaie, vous pourrez observer des espèces animales de milieux boisés sans oublier la flore aux mille et une couleurs. Les éclaircies sous les grands troncs de chênes permettent l'observation d'oiseaux.

Même en hiver, un bois n'est jamais silencieux. Écoutez les concerts des oiseaux éclairants de quelques notes le sous-bois dans la grisaille.

N'oubliez pas de jeter un coup d'œil aux zones cultivées et à la Conie de Cambrai.

La majorité des boisements sont représentés par des chênaies-charmaies, c'est-à-dire constitués principalement d'un étage arborescent de jeunes chênes pédonculés et d'un étage arbustif de charmes. Mais de nombreuses essences arbustives sont présentes (aubépine, noisetier, prunellier, ...) ainsi qu'une flore herbacée de sous-bois (jonquille, jacinthe des bois, anémone sylvie, ...).

La présence de vieux arbres et d'arbres morts est importante pour les animaux cavernicoles (chauve-souris, chouettes, insectes, ...) pouvant y trouver des conditions de vie accueillantes.

Ces boisements et bosquets ont un rôle écologique primordial car ils représentent des lieux de reproduction, d'alimentation et de refuges pour un grand nombre d'animaux (chouette hulotte, pic épeiche, loriot, écureuil, renard, lucane cerf-volant, orvet, ...).

POUR EN SAVOIR PLUS ...



Eure-et-Loir Nature
Maison de la Nature
Rue de Chavannes
28630 Morancez
02 37 30 96 96
eure-et-loir-nature@wanadoo.fr
www.eure-et-loir-nature.asso.fr

Ce circuit - **non balisé sur le terrain** - est issu du guide nature d'Eure-et-Loir Nature « Beauce et vallée du Loir ».



ACCÈS

Autoroute A 10, sortie n° 12 Allaines-Mervilliers, **RN 154**, puis **D 927** (6 km), puis **D 10** Germignonneville. Germignonneville est située à 36 km de Chartres



HÉBERGEMENT/RESTAURATION

Meublés de tourisme à Germignonneville
Restaurants et ravitaillement à Orgères-en-Beauce



CHARTRE DU RANDONNEUR

- Ne pas s'écarter des chemins balisés
- En cas de doute sur le cheminement du circuit, le balisage est prioritaire au descriptif papier
- Respecter la nature et la propriété privée
- Ne pas abandonner ses débris
- Eviter de fréquenter les circuits en période de chasse
- En période hivernale, penser à se munir de chaussures imperméables (ou de bottes) notamment pour les circuits passant en forêt
- Prendre garde aux vipères
- Refermer les barrières et remettre les fils de clôture après son passage
- Tenir les chiens en laisse

INFORMATIONS


Comité Départemental du Tourisme
02 37 84 01 00
www.tourisme28.com
www.123randonnee.fr
infos@123randonnee.fr

Syndicat d'Initiative
02 37 99 75 58
infos@terre-de-beauce.com

GERMIGNONVILLE
Beauce



Eure & Loir
COMITÉ DÉPARTEMENTAL DU TOURISME





Le Bois de Cambrai



7,5 km – 2h30

Fontenay-sur-Conie
1 km

ancienne voie romaine

Fontenay-sur-Conie
1 km






Orgères-en-Beauce
0,5 km

Loigny-la-Bataille, 4 km
Artenay, 13 km

Germignonville, 1,5 km

Toulifaut

Marasson

-  OT/SI
-  Parking
-  Commerces
-  Restaurant
-  Hébergement
-  Camping
-  À voir



ACTUAL 2010
+33 (0)3 25 71 20 20
REPRODUCTION INTERDITE
SAUF AUTORISATION
www.actual.tn.fr
actual@actual.tn.fr

Départ : Château de Cambrai

Emprunter la D 132 vers Toulifaut que l'on atteint en tournant à droite. Continuer par le chemin en face qui entre dans les bois. Continuer tout droit par ce chemin qui longe ensuite la lisière. À la fourche des chemins, continuer à droite en lisière le chemin des Blatiers. Traverser la D 132^a et continuer en face. Au bout de 350 m environ, tourner à droite et passer le Pont de Saler. Au croisement des cinq chemins, tourner à droite et suivre ce chemin qui bifurque à droite et passe le Pont des Galoges. À la route, tourner à droite, puis dans le premier chemin à gauche. Traverser les allées au nom des heures, dont celle de midi qui donne sur la façade arrière du château. Rejoindre le chemin de l'aller en l'empruntant à gauche et revenir au départ.

