



À VOIR SUR VOTRE CHEMIN

L'église de Saint-Éliph

L'ancienne paroisse, regroupant Saint-Éliph, Vaupillon et La Loupe, s'appelait La Trinité des Bois. L'église, considérablement remaniée au XVIIème siècle, surprend par la dimension imposante de sa voûte. À l'intérieur, le retable en pierre peinte du XVIIIème siècle est dominé par une représentation de la Trinité. En 1872-1873, une chapelle consacrée à la Vierge fut élevée au nord de la nef.

À proximité, **l'étang de Perruchet** (propriété privée à 3 km) est un des plus intéressants du département. L'avifaune y est d'une grande richesse. En effet, le site constitue une escale migratoire pour de nombreux oiseaux : l'oie cendrée, le balbuzard pêcheur, le faucon pèlerin. On y voit également le grèbe à cou noir et le fuligule milouin, les grèbes huppés et castagneux. Les étangs accueillent le héron cendré en hiver. La couleuvre d'esculape fréquente également le territoire.

En limite de la commune, **la forêt domaniale de Montécôt**, gérée par l'Office National des Forêts (ONF), est ouverte au public. Elle s'étend sur une surface de 600 hectares. Elle est située sur un plateau d'argile à silex (altitude moyenne : 219 mètres). Elle est sillonnée de « gouttiers » (petits talwegs) qui évacuent les eaux de ruissellement vers l'Eure. Les arbres les plus représentés sont les chênes rouvres, souvent associés aux chênes pédonculés et aux hêtres, les bouleaux, les trembles et quelques tilleuls. L'arbre remarquable le plus vieux est le Chêne Jumeau (300 ans et 4,20 mètres de circonférence). La forêt abrite de nombreuses espèces animales et compte cinq espèces de batraciens protégées au niveau national. Des chasses y sont organisées, généralement le lundi.

Balisage	GR® itinéraires de Grande Randonnée	GRP® itinéraires de Grande Randonnée de Pays	PR itinéraires de promenade et de randonnée
Continuité de direction			
Changement de direction			
Mauvaise direction			

Circuit agréé par le Comité Départemental de Randonnée Pédestre d'Eure-et-Loir et balisé en jaune.



ACCÈS

Autoroute A 11 « L'Océane », sortie Brou / Nogent-le-Rotrou (30 km)
D 923 Chartres - Nogent-le-Rotrou, D 941 Champrond-en-Gâtine - La Loupe
Ligne SNCF Paris-Montparnasse / Le Mans, gare à La Loupe



HÉBERGEMENT/RESTAURATION



Meublés de tourisme et chambres d'hôtes à Saint-Éliph et aux alentours

Camping à Fontaine-Simon

Restaurants et ravitaillement à La Loupe



CHARTRE DU RANDONNEUR

- Ne pas s'écarter des chemins balisés
- En cas de doute sur le cheminement du circuit, le balisage est prioritaire au descriptif papier
- Respecter la nature et la propriété privée
- Ne pas abandonner ses débris
- Eviter de fréquenter les circuits en période de chasse
- En période hivernale, penser à se munir de chaussures imperméables (ou de bottes) notamment pour les circuits passant en forêt
- Prendre garde aux vipères
- Refermer les barrières et remettre les fils de clôture après son passage
- Tenir les chiens en laisse

INFORMATIONS

Comité Départemental du Tourisme
02 37 84 01 00
www.tourisme28.com
infos@tourisme28.com


Syndicat d'Initiative de La Loupe
02 37 81 24 00
si.la-loupe@wanadoo.fr

SAINT-ÉLIPH
Parc naturel du Perche



Eure & Loir
COMITÉ DÉPARTEMENTAL DU TOURISME

Le Vaufermé







à 1h30 de Paris
(6 km – 2h00)



Saint-Éliph
Le Vaufermé
 6 km – 2h00

ACTUAL 2009
 +33 (0)3 25 71 20 20
 REPRODUCTION INTERDITE
 SAUF AUTORISATION
 www.actual.tm.fr
 actual@actual.tm.fr

-  OT/SI
-  Parking
-  Commerces
-  Restaurant
-  Hébergement
-  Camping
-  À voir

Départ : Place de l'église de Saint-Éliph.

Prendre la direction de la Loupe et descendre à gauche la rue de l'École. Continuer par le chemin qui longe le lavoir.
1,3 km : Au croisement des chemins, continuer tout droit le chemin creux bordé de haies, puis tourner à gauche vers le Vaufermé.
2,1 km : À la fourche, tourner à gauche. Après le virage à droite, prendre le chemin à gauche qui rejoint la Haissonnière.

2,7 km : Au carrefour, prendre à gauche la D 103^s puis, après 250 mètres, tourner à droite. Continuer ce chemin jusqu'à la Petite Butte.
3,7 km : Au bout du chemin, tourner deux fois à gauche et passer la Grande Cour.
4,7 km : À l'Auberdière, tourner à droite pour rejoindre le village. Reprendre la rue de l'École pour arriver à l'église.
6 km : Arrivée.