



À VOIR SUR VOTRE CHEMIN

Le château Vauban

Il ne reste plus rien du beau manoir féodal, fleuron de cette ancienne baronnie du Perche, qui fut détruit par les anglais au XVème siècle. Le château actuel qui s'élève sur l'emplacement de l'ancien, a été construit par le Maréchal de la Ferté vers 1665 d'après des plans de Vauban, suivant la tradition. Imposant par son corps principal, autrefois augmenté d'une aile Ouest de moindre hauteur disparue dans un incendie au début du XXème siècle, il tourne le dos à la ville, l'entrée d'honneur étant située côté parc.

Cette demeure seigneuriale était autrefois précédée d'une cour basse disposée en carré, là où se trouve l'actuelle place Vauban, ainsi que d'un vaste potager clos de murs. Acquis par la commune en 1948, le château est aujourd'hui un centre dynamique d'activités diverses, réunissant l'école de musique, la maison des jeunes, le club de billard, le stand de tir, le terrain de boules lyonnaises et un lieu d'expositions qui se succèdent tout au long de l'année. En novembre, pendant la Fête de la Pomme, il devient un lieu de brassage d'expressions en tout genre, où s'exposent, s'expriment et se rencontrent les passions de notre canton. La cour d'honneur s'ouvre sur un beau parc boisé, agrémenté d'un parcours santé, d'un parcours VTT et d'une aire de jeux pour enfants.

L'église de Saint-Élip, encore entourée de son cimetière, contient un retable monumental en pierres peintes du XVIIème siècle. Cet ensemble est l'un des plus beaux du Perche. Saint-Élip décapité, tenant sa tête entre ses mains, est représenté deux fois, dans une niche à gauche du retable, et sur le tabernacle. Le retable est couronné par une sculpture de la Sainte-Trinité, rappelant que l'ancienne paroisse regroupant Saint-Élip, Vaupillon et La Loupe, s'appelait « La Trinité des Bois ». Nul ne sait pourquoi elle prit, vers le XIème siècle, le nom du martyr saint Élip.

Situé à l'entrée du bourg, le lavoir de Saint-Élip bénéficie d'un grand bassin rectangulaire alimenté par une source. Sa particularité réside dans son ancien mécanisme, entièrement restauré.

Balisage	GR® itinéraires de Grande Randonnée	GRP® itinéraires de Grande Randonnée de Pays	PR itinéraires de promenade et de randonnée
Continuité de direction			
Changement de direction			
Mauvaise direction			

Circuit agréé par le Comité Départemental de Randonnée Pédestre d'Eure-et-Loir et balisé en jaune.



ACCÈS

À 40 km à l'ouest de Chartres par la D 923 Chartres-Courville, puis D 920 La Loupe

Ligne SNCF Paris-Montparnasse/Chartres/Le Mans, gare à La Loupe



HÉBERGEMENT/RESTAURATION



Meublés de tourisme et chambres d'hôtes à proximité
Hôtel à La Loupe
Camping à Fontaine-Simon
Restaurants à La Loupe
Ravitaillement à La Loupe



CHARTRE DU RANDONNEUR

- Ne pas s'écarter des chemins balisés
- En cas de doute sur le cheminement du circuit, le balisage est prioritaire au descriptif papier
- Respecter la nature et la propriété privée
- Ne pas abandonner ses débris
- Eviter de fréquenter les circuits en période de chasse
- En période hivernale, penser à se munir de chaussures imperméables (ou de bottes) notamment pour les circuits passant en forêt
- Prendre garde aux vipères
- Refermer les barrières et remettre les fils de clôture après son passage
- Tenir les chiens en laisse

INFORMATIONS

Comité Départemental du Tourisme

02 37 84 01 00

www.tourisme28.com

www.123randonnee.fr

infos@123randonnee.fr

Office de tourisme de La Loupe

02 37 81 24 00

www.laloupe-tourisme.fr

laloupe-tourisme@orange.fr

LA LOUPE
Parc naturel du Perche



Eure & Loir
COMITÉ DÉPARTEMENTAL DU TOURISME

La Trinité des bois



à 1h30 de Paris
(13,5 km – 3h25)



Départ : Gare.

On suit aussi le balisage blanc-rouge de la liaison de la gare avec le GR 35 jusqu'à Les Croisettes après Saint-Éliph. Dos à la gare, prendre à droite la rue d'Alençon.

200 m : Tourner à droite dans la rue du Gros Chêne. Avant le pont, prendre à gauche la rue du chemin vert sur 1,3 km.








1,5 km : À l'extrémité de cette voie, traverser la route et prendre le chemin en face sur 50 m. Laisser le chemin de droite et monter jusqu'à la route de Nogent-le-Rotrou. Traverser prudemment et prendre à droite l'accotement. À 100 m, prendre la 1^{ère} route à gauche. Suivre cette rue pendant 200 m et tourner à gauche sur la route du Vaufermé. Faire 80 m et prendre le chemin qui va tout droit. Suivre ce chemin jusqu'au lavoir de Saint-Éliph.

4,5 km : En sortant du chemin, prendre la rue de l'École à gauche jusqu'à la Mairie, traverser la Grande Rue et prendre en face la rue de la Mairie. Au bout, tourner à gauche, puis prendre la première route à droite, D349^a que l'on suit sur 1 km. (Aux Croisettes, jonction de la liaison avec le GR 35 venant à droite de Montireau et allant en face vers la forêt de Montécôt).

6,3 km : Tourner à gauche au transformateur en direction de La Grande Sergenterie (On quitte le GR et son balisage blanc-rouge). Traverser la Grande Sergenterie, faire 100 m et prendre le chemin sur la gauche. À son extrémité, traverser la D 349 et prendre la route en face. La suivre pendant 800 m.

8,5 km : Tourner à gauche en direction de La Margotière, puis suivre le chemin jusqu'à l'entrée de La Glonnerie. Prendre le chemin à gauche et le suivre jusqu'à l'Évarderie, puis continuer par la route jusqu'à la D 941. Au carrefour, prendre à gauche, puis la première route à droite en direction du Goulet sur 700 m. Tourner à droite dans le chemin qui descend. Faire 400 m sur ce chemin, puis tourner à droite 100 m après la lisière du bois pour emprunter le sentier qui y pénètre. Suivre ce sentier pendant 250m. À l'intersection, laisser le sentier venant de droite, puis se diriger vers la lisière que l'on atteint près de l'angle d'un champ. Le sentier s'incurve ensuite vers le Nord et longe bientôt les terrains de sport. Traverser une première allée, en couper ensuite une autre plus large près de l'entrée du stade. Passer près d'un gros chêne, puis au pied du château d'eau. Continuer toujours dans la même direction vers le gymnase. Peu avant, prendre à droite, puis à gauche pour atteindre une allée goudronnée qui contourne le château par la droite et conduit à la Place Vauban. Traverser cette place et prendre en face la rue du Château. Traverser la place de l'Hôtel de Ville et descendre jusqu'à la Gare.

13,5 km : Arrivée à la gare.

-  OT/SI
-  Parking
-  Commerces
-  Restaurant
-  Hébergement
-  Camping
-  À voir