



## À VOIR SUR VOTRE CHEMIN

Petite enclave à l'est de la forêt de Dreux, **la vallée des Cailles** possède de très belles **pelouses calcicoles**, gérées par le Conservatoire d'espaces naturels de la région Centre, en passe de devenir une réserve naturelle régionale.

Sur les flancs, le calcaire a permis le maintien d'une flore et d'une faune particulières. Cet endroit est un véritable havre écologique dans lequel on observe trois milieux différents : la lisière forestière, le centre de la pelouse, les bosquets et haies.

Au mois de mai, les pelouses orientées au sud bruissent d'insectes de toutes sortes. **Syrphes, bourdons, abeilles solitaires** passent de fleurs en fleurs. Il n'est pas rare de voir le **lézard** agile se chauffer au soleil. Les **orchidées** sont partout et les espèces y sont nombreuses. Mais attention, elles ne fleurissent pas toutes en même temps et pour les découvrir, il faudra échelonner vos visites entre avril et juillet.

## POUR EN SAVOIR PLUS ...



**Eure-et-Loir Nature**  
Maison de la Nature  
Rue de Chavannes  
28630 Morancez  
02 37 30 96 96

[eure-et-loir-nature@wanadoo.fr](mailto:eure-et-loir-nature@wanadoo.fr)  
[www.eure-et-loir-nature.asso.fr](http://www.eure-et-loir-nature.asso.fr)

Conservatoire d'espaces naturels de la région Centre  
Antenne Eure-et-Loir/Loiret  
3 rue de la Lionne  
45000 Orléans  
02 38 59 97 13  
[antenne2845@cen-centre.org](mailto:antenne2845@cen-centre.org)  
[www.cen-centre.org](http://www.cen-centre.org)



Circuit balisé par des flèches blanches sur fond vert clair.



## ACCÈS

RN 12 jusqu'à Marolles, puis D21 Bû et Rouvres,  
puis D 21<sup>2</sup> Boncourt.  
Boncourt est à 3 km d'Anet.



## HÉBERGEMENT/RESTAURATION

Meublés de tourisme et chambres d'hôtes à Anet  
et dans les environs  
Hôtels et camping à Anet  
Restaurants à Anet  
Ravitaillement à Anet



## CHARTRE DU RANDONNEUR

- Ne pas s'écarter des chemins balisés
- En cas de doute sur le cheminement du circuit, le balisage est prioritaire au descriptif papier
- Respecter la nature et la propriété privée
- Ne pas abandonner ses débris
- Eviter de fréquenter les circuits en période de chasse
- En période hivernale, penser à se munir de chaussures imperméables (ou de bottes) notamment pour les circuits passant en forêt
- Prendre garde aux vipères
- Refermer les barrières et remettre les fils de clôture après son passage
- Tenir les chiens en laisse

## INFORMATIONS

Comité Départemental du Tourisme  
02 37 84 01 00  
[www.tourisme28.com](http://www.tourisme28.com)  
[www.123randonnee.fr](http://www.123randonnee.fr)  
[infos@123randonnee.fr](mailto:infos@123randonnee.fr)

Office de Tourisme d'Anet  
02 37 41 49 09  
[maisondutourisme.anet@wanadoo.fr](mailto:maisondutourisme.anet@wanadoo.fr)

BONCOURT  
Vallée de l'Eure



Eure & Loir  
COMITÉ DÉPARTEMENTAL DU TOURISME

## La vallée des Cailles



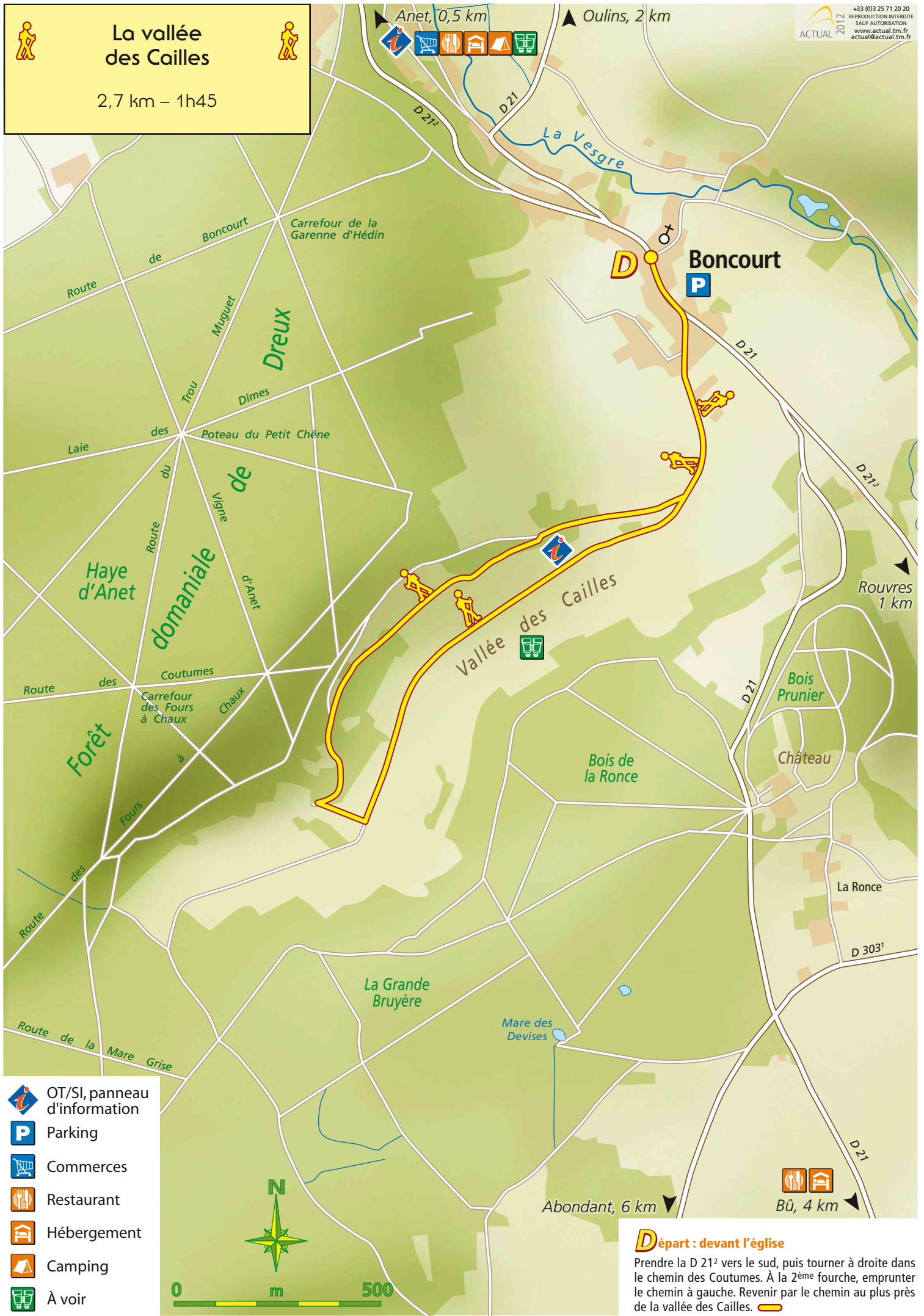
à 1h00 de Paris  
(2,7 km - 1h45)












# La vallée des Cailles

2,7 km – 1h45



-  OT/SI, panneau d'information
-  Parking
-  Commerces
-  Restaurant
-  Hébergement
-  Camping
-  À voir

### Départ : devant l'église

Prendre la D 21<sup>2</sup> vers le sud, puis tourner à droite dans le chemin des Coutumes. À la 2<sup>ème</sup> fourche, emprunter le chemin à gauche. Revenir par le chemin au plus près de la vallée des Cailles. 