



## À VOIR SUR VOTRE ROUTE

Le Perche, situé entre la Normandie et le bassin parisien, est un site préservé de forêts, bocages, étangs, rivières et ruisseaux sinueux. Par la création du Parc naturel du Perche, la faune et la flore sont protégées et le patrimoine, riche d'églises, de manoirs et de fermes fortifiées, est préservé.

**Nogent-le-Rotrou**, une des capitales du Perche au cœur du Parc naturel, est située dans la vallée de l'Huisne. La rivière ondule au milieu des prairies avant d'emprunter une dépression où convergent les petites rivières de la Cloche, du Val Roquet, de la Berthe et de la Ronne. Nogent-le-Rotrou recèle de nombreux monuments dont le château Saint-Jean, dominant la ville et témoignage unique de l'architecture du Moyen-Âge. Le donjon rectangulaire de 30 mètres de haut surplombe de 60 mètres la vallée de l'Huisne. Occupé depuis la plus haute antiquité, un donjon de pierre fut érigé au XI<sup>ème</sup> siècle. Puis, les XII<sup>ème</sup> et XIII<sup>ème</sup> siècles virent l'ajout de sept tours et d'un mur d'enceinte. Pendant la guerre de Cent Ans, il fut pris par les Anglais et brûlé. Les deux tours d'entrée furent restaurées à la Renaissance et il est actuellement propriété de la ville abritant les collections sur la vie du Perche au XIX<sup>ème</sup> siècle.

De nombreux sites patrimoniaux sont visibles dans les rues nogentaises tels que les églises, le tombeau de Sully et le quartier du Pâty.

### Le cheval percheron

La race chevaline percheronne est une des plus vieilles races françaises. Son origine remonte au début du Moyen-Âge quand des étalons orientaux ramenés de la première croisade furent croisés avec des juments de la région du Perche. Le cheval percheron possède donc des origines arabes et, au cours des siècles, il a été grossi et transformé par l'effet de l'habitat, du climat et de la nourriture. C'est surtout au cours du XIX<sup>ème</sup> siècle que la race percheronne fut définitivement fixée et atteignit son apogée. À cette époque, le percheron est utilisé non seulement comme cheval de culture, mais surtout comme cheval de messagerie. Grâce à son énergie, son endurance, sa docilité, sa puissance, c'est un cheval parfait pour toutes les formes d'attelage (loisir, compétition, débardage, travaux des champs).



[www.ffct.org](http://www.ffct.org)

FFCT CYCLOTOURISME



## ACCÈS

D 910 jusqu'à Chartres, puis D 923 jusqu'à Margon









## HÉBERGEMENT/RESTAURATION



Meublés de tourisme et chambres d'hôtes à Margon et Nogent-le-Rotrou  
Hôtels à Nogent-le-Rotrou  
Campings à Nogent-le-Rotrou et Brunelles (Bois-Jahan)  
Restaurants à Margon et Nogent-le-Rotrou  
Ravitaillement à Margon et Nogent-le-Rotrou



## CHARTRE DU CYCLOTOURISTE

-  Respecter le code de la route et maîtriser sa vitesse en toute circonstance.
-  Utiliser un vélo équipé réglementairement et en parfait état mécanique.
-  Porter des vêtements clairs et un casque.
-  Emporter avec soi un nécessaire de réparation et une carte détaillée du parcours.
-  Utiliser les aménagements cyclables spécifiques (couloirs, bandes, pistes) lorsqu'ils existent.
-  Respecter la nature et l'environnement.

## INFORMATIONS

Comité Départemental du Tourisme

02 37 84 01 00

[www.tourisme28.com](http://www.tourisme28.com)

[www.123randonnee.fr](http://www.123randonnee.fr)

[infos@123randonnee.fr](mailto:infos@123randonnee.fr)

Office de tourisme de Nogent-le Rotrou

02 37 29 68 86

[contact@nogentlerotrou-tourisme.fr](mailto:contact@nogentlerotrou-tourisme.fr)

MARGON

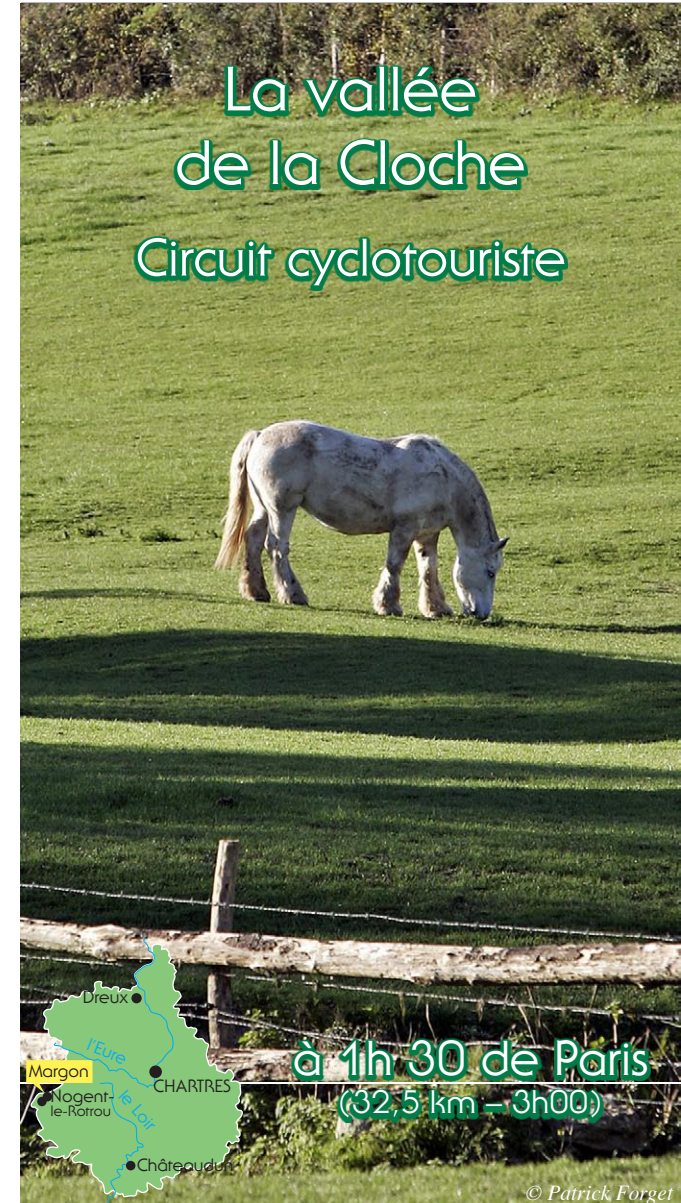
Parc naturel du Perche



Eure & Loir

COMITÉ DÉPARTEMENTAL DU TOURISME

## La vallée de la Cloche Circuit cyclotouriste



© Patrick Forget

## Départ : Base de loisirs de la Borde

Prendre à droite à la sortie de la base et atteindre le rond-point. Tourner à droite vers Ozée en empruntant la D 103.

**4 km :** À Ozée, tourner à droite et continuer le long de la rivière. Passer la Poterie, continuer en face, puis tourner à droite jusqu'à Marolles-les-Buis que l'on traverse.

**9,5 km :** À la sortie de Marolles-les-Buis, emprunter à gauche la petite route qui passe par l'Archage. À la D 351, tourner à droite et rejoindre Fréigny. Au centre du village, prendre la D 5 à droite jusqu'à Saint-Denis-d'Authou.

**16 km :** Continuer la D 5 et, au carrefour des 4 routes

dans les bois, tourner à droite sur la D 351<sup>5</sup>.

**20,5 km :** Emprunter la D 922 à droite sur quelques mètres, puis tourner de nouveau à droite sur la D 30 puis de suite à gauche sur la D 351<sup>7</sup>.

**25,5 km :** À Brunelles, traverser le village et continuer sur la D 110. Au carrefour, tourner à gauche sur la D 110<sup>8</sup> vers Nogent-le-Rotrou. À la Cour Jouvet, tourner à droite deux fois, puis à gauche vers Margon. Traverser la Cloche et tourner à droite pour rejoindre Margon par la zone commerciale. Emprunter le rond-point et revenir à la base de La Borde.

**32,5 km :** Arrivée à la base de loisirs. 



**Margon**

 **La vallée de la Cloche** 

32,5 km – 3h00