



À VOIR SUR VOTRE CHEMIN

Le château de Maillebois est situé dans un parc de 300 hectares entouré de murs, qui offre une rare diversité : vallons, bois, rivières, herbages... Dans un ensemble de style Henri III, la construction allie la brique, le silex, le grison et une toiture en ardoise. Détruit pendant la guerre de Cent Ans et reconstruit vers 1460 par Jean d'O, le château fut restauré au XVI^{ème} siècle par François d'O, le favori d'Henri III. L'histoire de cet édifice a été marquée par deux faits étonnants. Le 7 août 1910, Hubert Latham (pionnier de l'aviation) posa son avion « Antoinette » dans le parc du château où habitait sa mère. Il préparait la traversée de la Manche ; à quinze kilomètres des côtes anglaises, ce fut la chute.

En 1952, le professeur Armand Delille, savant de réputation mondiale, introduisit sur le domaine du château de Maillebois, la myxomatose en inoculant deux lapins avec un virus issu d'une collection de culture conservée à Lausanne. Un acte pour lequel il fut réprouvé par les éleveurs, les fourreurs et les chasseurs de lapins mais félicité par les fermiers et les forestiers. La maladie se propagea alors en France et à toute l'Europe.

Le nom de « **Rouvray** » provient du Rouvre, chêne en gaulois, autrefois très commun et aujourd'hui très rare. C'est sur cette espèce de chêne que l'on recueillait le gui sacré des druides. D'après la conformation des fossés trapézoïdaux, il semblerait que le site de la ferme du Rouvray soit une ancienne villa gallo-romaine. Le Rouvray vers l'an 960 était une véritable forteresse, dont l'enceinte encore existante consiste en de larges fossés autrefois revêtus de murailles et remplis d'eau. Cet ancien château fort était une place forte pendant la guerre de Cent Ans. Les bâtiments actuels datent du XVII^{ème} siècle. Une seule de ces anciennes tours subsiste encore mais l'on peut voir les fondements des autres. Des mâchicoulis et des tourelles défendaient les portes d'entrée. Le chevet de la chapelle, dont subsistent le pignon et la croisée présente de vastes dimensions.



Balisage VTT en jaune
Départ et arrivée à
Châteauneuf-en-Thymerais



Le circuit est balisé dans un seul sens, choisi en fonction de l'intérêt et des difficultés de l'itinéraire.
Le temps de parcours est calculé pour une vitesse de 8 à 10 km / heure.



ACCÈS

N 12 Paris / Dreux puis D 20 vers Maillebois



HÉBERGEMENT/RESTAURATION



Meublés de tourisme et chambres dans les environs
Hôtels à Chartres, Dreux et Brezolles
Campings à Saulnières et Senonches
Restaurants à Maillebois et dans les environs
Ravitaillement à Châteauneuf-en-Thymerais et Brezolles



CHARTRE DU RANDONNEUR VTT

Ce circuit VTT emprunte des chemins et des sentiers ruraux du domaine public fréquentés par tous types de randonneurs. À ce titre, nous vous invitons à suivre les conseils suivants :

- En toute occasion, maîtriser sa vitesse et avertir de son arrivée dans les zones sans visibilité.
- Céder le passage aux autres randonneurs, ralentir à leur approche, les dépasser avec précaution.
- Respecter la nature et la propriété privée.
- Ne pas abandonner vos déchets.
- Éviter de fréquenter les circuits en période de chasse.
- Être prudent aux croisements routiers.
- Refermer les barrières et remettre des fils de clôture après votre passage.
- Ne pas partir en randonnée sans avoir avec soi un nécessaire pour réparer une crevaison, une gourde d'eau, quelques aliments énergétiques et un peu d'argent.
- Il est recommandé de porter un casque.

INFORMATIONS

Comité Départemental du Tourisme - 02 37 84 01 00

www.tourisme28.com


infos@tourisme28.com

Possibilité de jonction avec le circuit de
Châteauneuf-en-Thymerais «Forêt de Châteauneuf »








MAILLEBOIS



Eure & Loir
COMITÉ DÉPARTEMENTAL DU TOURISME





-  OT/SI
-  Parking
-  Commerces
-  Restaurant
-  Hébergement
-  Camping
-  À voir



Maillebois

La vallée de la Blaise

20 km – 2h00



Départ : Parking Place de la Mairie à Maillebois

Prendre la route de Châteauneuf-en-Thymerais en suivant le GR 351. A la sortie du village, suivre le GR à gauche en longeant le parc du château de Maillebois jusqu'à Blévy.

4,1 km : Descendre dans Blévy en laissant l'église sur votre gauche pour emprunter à droite la rue Saint-Vincent. Après 230 m, tourner à gauche dans la rue du Bourg Neuf puis à droite dans le Chemin des Bruyères.

5 km : Continuer le chemin qui monte légèrement sur le plateau, passer un premier bois puis bifurquer à gauche. Laisser les prochains chemins sur votre droite et continuer jusqu'à la route de Saint-Ange-et-Torçay.

7,3 km : Emprunter la route sur votre gauche, passer le hameau du Tartre puis tourner à droite dans le prochain chemin derrière les bois.

7,8 km : Continuer sur 750m. Au moulin, suivre le GR 351 sur votre gauche en passant la rivière sur une passerelle.

9 km : Traverser le village de Saint-Ange et suivre le GR 351 en longeant la rivière jusqu'au Moulin Brûlé.

11 km : Au Moulin Brûlé, remonter à droite vers la D 20 et l'emprunter à gauche. Après 300 m, prendre à droite le chemin longeant un talus. Suivre le chemin à droite jusqu'à D 322².

12,6 km : Emprunter la route à gauche, puis le chemin traversant les bois de la Vallée de Grimoux.

14 km : A l'intersection avec la D 138, se diriger à droite vers la Vieille Boulaye. Passer le hameau et suivre à gauche le chemin jusqu'au château d'eau.

16 km : Au château d'eau, prendre le chemin en face jusqu'au Rouvray. Tourner à droite, puis dans le premier chemin à gauche. Suivre ensuite le chemin à gauche revenant sur Maillebois.

20 km : Arrivée au parking place de la mairie.