



## À VOIR SUR VOTRE ROUTE

### La Gaudaine

Le village est situé sur une voie romaine appelée le « Chemin des Vaches » en référence aux nombreux bestiaux qui y passaient, allant du Maine et du Perche vers la Beauce et l'Orléanais.

La petite route qui conduit à Thiron-Gardais offre un panorama remarquable sur le versant opposé et la vallée de la Pissotte.

La modeste église du XIIème siècle, dédiée à la Vierge, est toujours ceinte de son cimetière. Le prieuré de La Gaudaine dépendait de l'abbaye Saint-Chéron à Chartres. Le pèlerinage de saint Marcou, qui guérit les écrouelles, est toujours célébré le 1er Mai.

À La Gaudaine, comme dans le Perche Gouet, le commerce des étamines était florissant aux XVIIème et XVIIIème siècles. Plusieurs artisans, appelés « tireurs d'étain » ou « étaminiers », s'installèrent dans le village, notamment au Goulet.

### Le manoir de la Manorière

Admirablement situé à flanc de coteau, le manoir domine la vallée de la Berthe. La demeure d'habitation du XVème siècle (inscrit à l'Inventaire Supplémentaire des Monuments Historiques) se remarque par ses fenêtres à meneaux aux barreaux de fer. C'est du côté de la cour intérieure que l'édifice a la plus belle allure, malgré les remaniements apportés en cinq siècles. La façade est encadrée de tours rondes, celle de gauche a gardé une très belle bretèche.

### L'église de Vichères


L'église, dédiée à la Vierge, date du XVIème siècle. Curieusement située à mi-pente, elle se compose de deux nefs accolées : celle du nord est romane avec une voûte en bois. On y accède par un clocher-porche. Celle du sud, de décor Renaissance, est composée de trois travées. La travée centrale était l'entrée des seigneurs du lieu.


### La Colline de Rougemont

La colline de Rougemont est le point culminant d'Eure-et-Loir (285 mètres). On peut atteindre le sommet à pied pour y admirer les paysages de la vallée de la Berthe, affluent de l'Huisne.

Le Perche est une zone de transition géologique entre le bassin parisien et le massif armoricain. C'est une étroite avancée du plateau d'argile à silex qui termine la Beauce s'étendant à l'est. À l'ouest, la fragmentation du plateau en nombreux vallons forme les collines du Perche nogentais. La vue s'étend sur Argenvilliers.



 Balisage VTT en marron  
(Parc naturel régional du Perche)

 Départ et arrivée à Margon

Le circuit est balisé dans un seul sens, choisi en fonction de l'intérêt et des difficultés de l'itinéraire.

Le temps de parcours est calculé pour une vitesse de 8 à 10 km/heure.



## ACCÈS

D 921 Chartres / Bailleau-le-Pin, puis D 302 Thiron-Gardais.












## HÉBERGEMENT/RESTAURATION

Meublés de tourisme et chambres d'hôtes dans les environs  
Hôtel à Vichères, restaurants à Thiron-Gardais et Vichères  
Ravitaillement à Thiron-Gardais



## CHARTRE DU RANDONNEUR VTT

Ce circuit VTT emprunte des chemins et des sentiers ruraux du domaine public fréquentés par tous types de randonneurs. À ce titre, nous vous invitons à suivre les conseils suivants :

-  En toute occasion, maîtriser sa vitesse et avertir de son arrivée dans les zones sans visibilité.
-  Céder le passage aux autres randonneurs, ralentir à leur approche, les dépasser avec précaution.
-  Respecter la nature et la propriété privée.
-  Ne pas abandonner vos déchets.
-  Éviter de fréquenter les circuits en période de chasse.
-  Être prudent aux croisements routiers.
-  Refermer les barrières et remettre des fils de clôture après votre passage.
-  Ne pas partir en randonnée sans avoir avec soi un nécessaire pour réparer une crevaison, une gourde d'eau, quelques aliments énergétiques et un peu d'argent.
-  Il est recommandé de porter un casque.

## INFORMATIONS

Comité Départemental du Tourisme

02 37 84 01 00

[www.tourisme28.com](http://www.tourisme28.com)

[www.123randonnee.fr](http://www.123randonnee.fr)

[infos@123randonnee.fr](mailto:infos@123randonnee.fr)

Office de Tourisme de Thiron-Gardais

La Grange aux Dîmes - 18 rue de l'Abbaye

28480 THIRON-GARDAIS

Tel : 02.37.49.49.49

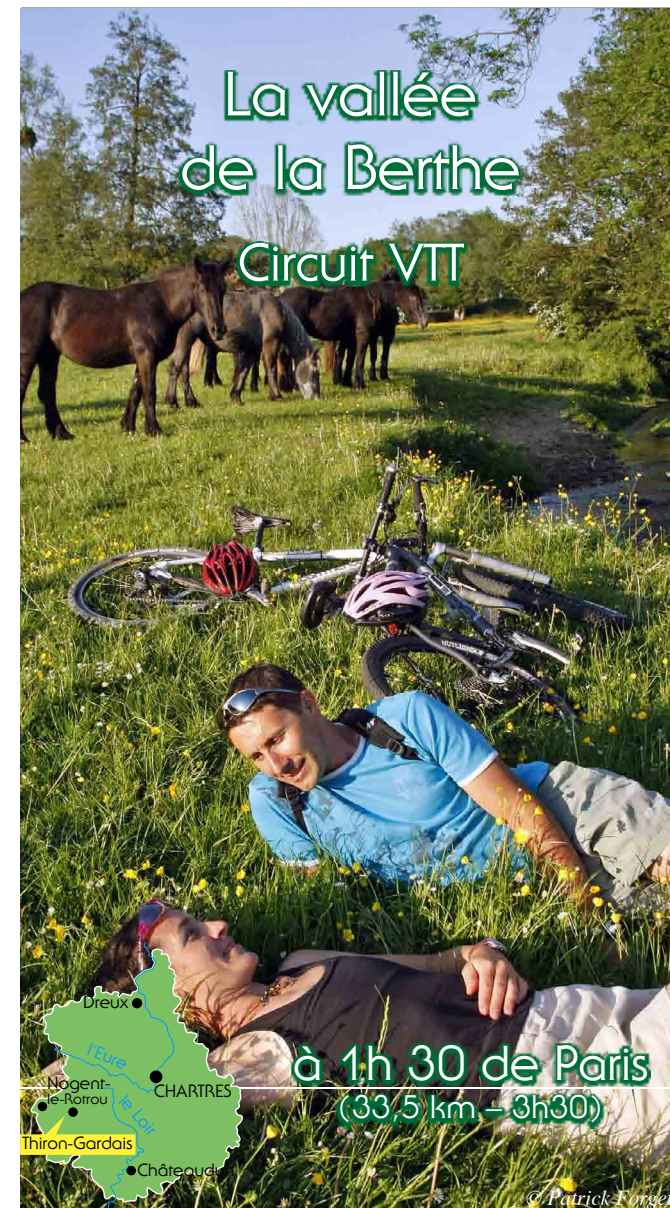
[www.perchethironnais.com](http://www.perchethironnais.com)

THIRON-GARDAIS  
Parc naturel du Perche



Eure & Loir

COMITÉ DÉPARTEMENTAL DU TOURISME













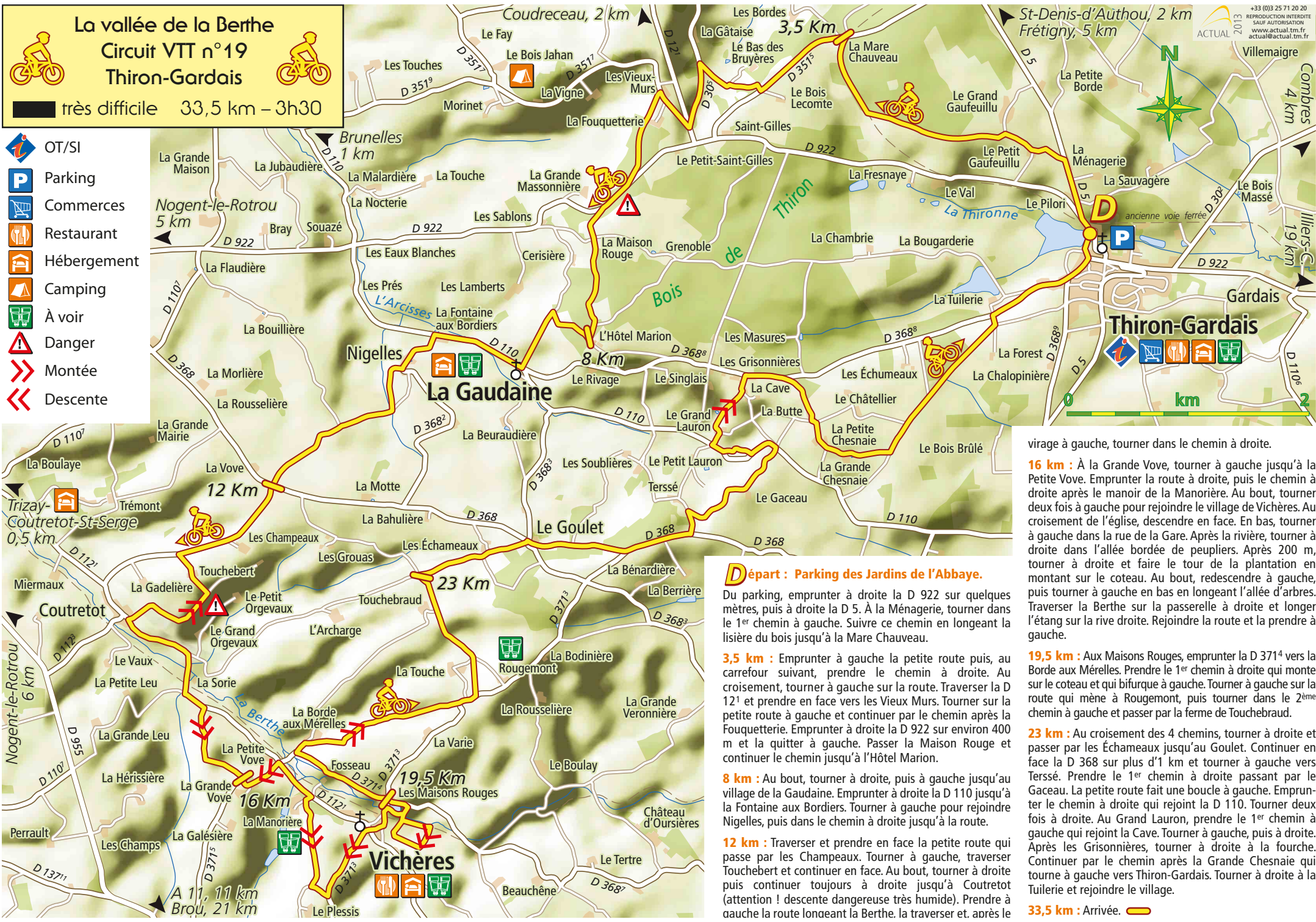
à 1h 30 de Paris  
(33,5 km - 3h30)

© Patrick Forget

**La vallée de la Berthe**  
**Circuit VTT n°19**  
**Thiron-Gardais**

■ très difficile 33,5 km – 3h30

-  OT/SI
-  Parking
-  Commerces
-  Restaurant
-  Hébergement
-  Camping
-  À voir
-  Danger
-  Montée
-  Descente



virage à gauche, tourner dans le chemin à droite.

**16 km :** À la Grande Vove, tourner à gauche jusqu'à la Petite Vove. Emprunter la route à droite, puis le chemin à droite après le manoir de la Manorière. Au bout, tourner deux fois à gauche pour rejoindre le village de Vichères. Au croisement de l'église, descendre en face. En bas, tourner à gauche dans la rue de la Gare. Après la rivière, tourner à droite dans l'allée bordée de peupliers. Après 200 m, tourner à droite et faire le tour de la plantation en montant sur le coteau. Au bout, redescendre à gauche, puis tourner à gauche en bas en longeant l'allée d'arbres. Traverser la Berthe sur la passerelle à droite et longer l'étang sur la rive droite. Rejoindre la route et la prendre à gauche.

**Départ : Parking des Jardins de l'Abbaye.**

Du parking, emprunter à droite la D 922 sur quelques mètres, puis à droite la D 5. À la Ménagerie, tourner dans le 1<sup>er</sup> chemin à gauche. Suivre ce chemin en longeant la lisière du bois jusqu'à la Mare Chauveau.

**3,5 km :** Emprunter à gauche la petite route puis, au carrefour suivant, prendre le chemin à droite. Au croisement, tourner à gauche sur la route. Traverser la D 121 et prendre en face vers les Vieux Murs. Tourner sur la petite route à gauche et continuer par le chemin après la Fouquetterie. Emprunter à droite la D 922 sur environ 400 m et la quitter à gauche. Passer la Maison Rouge et continuer le chemin jusqu'à l'Hôtel Marion.

**8 km :** Au bout, tourner à droite, puis à gauche jusqu'au village de la Gaudaine. Emprunter à droite la D 110 jusqu'à la Fontaine aux Bordiers. Tourner à gauche pour rejoindre Nigelles, puis dans le chemin à droite jusqu'à la route.

**12 km :** Traverser et prendre en face la petite route qui passe par les Champeaux. Tourner à gauche, traverser Touchebert et continuer en face. Au bout, tourner à droite puis continuer toujours à droite jusqu'à Coutretot (attention ! descente dangereuse très humide). Prendre à gauche la route longeant la Berthe. la traverser et, après le

**19,5 km :** Aux Maisons Rouges, emprunter la D 3714 vers la Borde aux Méréelles. Prendre le 1<sup>er</sup> chemin à droite qui monte sur le coteau et qui bifurque à gauche. Tourner à gauche sur la route qui mène à Rougemont, puis tourner dans le 2<sup>ème</sup> chemin à gauche et passer par la ferme de Touchebraud.

**23 km :** Au croisement des 4 chemins, tourner à droite et passer par les Échameaux jusqu'au Goulet. Continuer en face la D 368 sur plus d'1 km et tourner à gauche vers Terrsé. Prendre le 1<sup>er</sup> chemin à droite passant par le Gaceau. La petite route fait une boucle à gauche. Emprunter le chemin à droite qui rejoint la D 110. Tourner deux fois à droite. Au Grand Lauron, prendre le 1<sup>er</sup> chemin à gauche qui rejoint la Cave. Tourner à gauche, puis à droite. Après les Grissonnières, tourner à droite à la fourche. Continuer par le chemin après la Grande Chesnaie qui tourne à gauche vers Thiron-Gardais. Tourner à droite à la Tuilerie et rejoindre le village.

**33,5 km :** Arrivée. 