



## À VOIR SUR VOTRE CHEMIN

A la **Ferté-Villeneuve**, au bord de l'Aigre, vous découvrirez une église classée Monument Historique et vous visiterez l'écomusée de la vallée de l'Aigre situé dans l'ancien presbytère.

C'est le milieu aquatique qui a modelé la vie des habitants installés sur les rives de l'Aigre, depuis le début du Paléolithique. Dans le « grenier du curé » de l'écomusée, une exposition d'outils de pierres (ramassés sur les anciens lieux d'habitats), de poteries et de photos aériennes, raconte l'organisation sociale locale de la préhistoire aux époques gallo-romaine et mérovingienne. Cette séquence archéologique est complétée par une illustration des caractéristiques architecturales des fontaines de l'église, dont la très rare fontaine en chevet. Les deux autres niveaux de l'écomusée accueillent des expositions qui permettent de comprendre le fonctionnement de la vallée son milieu aquatique, sa flore, son économie et les pratiques quotidiennes induites par la présence de l'eau.

L'**Aigre**, « la rapide », rivière secrète et sauvage, protégée par son rempart de verdure, ne se livre qu'à ceux qui savent la courtiser. Résurgence de la nappe phréatique de Beauce, son eau transparente et frémissante jaillit de multiples sources. Ses rives, parfois dangereuses, sont bordées de marais qui n'ont plus d'intérêt économique aujourd'hui. Ils ne proposent désormais que les richesses de leur flore et de leur faune. La promenade permet de repérer lavoirs et moulins, mais aussi de traquer, canne à la main, truites et brochets. Sur les pelouses calcicoles du plateau, les orchidées et les anémones pulsatives fleurissent. Le calcaire de Beauce, qui affleure sous la couche arable, est exploité dans des carrières.

Balisage	GR® itinéraires de Grande Randonnée	GRP® itinéraires de Grande Randonnée de Pays	PR itinéraires de promenade et de randonnée
Continuité de direction			
Changement de direction			
Mauvaise direction			

Circuit agréé par le Comité Départemental de randonnée pédestre d'Eure-et-Loir et balisé en jaune.



## ACCÈS

Autoroute A 11 « L'Océane », sortie n°3 Chartre sud  
N10 Chartres / Châteaudun, puis  
D 924 Blois



## HÉBERGEMENT/RESTAURATION



Meublés de tourisme et chambres d'hôtes  
à La Ferté-Villeneuve et aux alentours  
Gîtes d'étape et de séjour à Douy  
Hôtels à Cloyes-sur-le-Loir  
Campings à Cloyes-sur-le-Loir  
Restaurants et ravitaillement à Cloyes-sur-le-Loir



## CHARTRE DU RANDONNEUR

- Ne pas s'écarter des chemins balisés
- En cas de doute sur le cheminement du circuit, le balisage est prioritaire au descriptif papier
- Respecter la nature et la propriété privée
- Ne pas abandonner ses débris
- Eviter de fréquenter les circuits en période de chasse
- En période hivernale, penser à se munir de chaussures imperméables (ou de bottes) notamment pour les circuits passant en forêt
- Prendre garde aux vipères
- Refermer les barrières et remettre les fils de clôture après son passage
- Tenir les chiens en laisse

## INFORMATIONS

Extraits des topo-guides de la Fédération française de la randonnée pédestre. Pour toute information complémentaire, contacter le Comité départemental de la randonnée pédestre d'Eure-et-Loir au 02 37 36 63 92 ou à [cdrp28@wanadoo.fr](mailto:cdrp28@wanadoo.fr)

**Comité Départemental du Tourisme**  
02 37 84 01 00

[www.tourisme28.com](http://www.tourisme28.com)  
[infos@tourisme28.com](mailto:infos@tourisme28.com)

**Office de Tourisme de Cloyes sur le Loir (28220)**  
02 37 98 55 27  
[ot.cloyes@wanadoo.fr](mailto:ot.cloyes@wanadoo.fr)

## LA FERTÉ VILLENEUIL










**Eure & Loir**  
COMITÉ DÉPARTEMENTAL DU TOURISME





La Ferté-Villeneuil  
**La vallée de l'Aigre**  
 19 km – 4h45  
 Circuit adapté à la randonnée VTT

-  OT/SI
-  Parking
-  Commerces
-  Restaurant
-  Hébergement
-  Camping
-  À voir

**D**épart : Église de La Ferté-Villeneuil

De l'église, prendre à gauche la passerelle, puis la petite route à gauche. Traverser la D 924 et prendre en face la rue de la Bréguinière. Tourner à gauche dans le chemin, puis à droite au bout de 1,5 km. Rejoindre la D 8 que l'on emprunte à gauche jusqu'aux Oiseaux.

**4 km** : À la sortie du hameau, tourner à gauche et passer au Petit et au Grand-Launay. Dans la côte de Chambraille, prendre le chemin de gauche qui domine la vallée. Traverser la D 364 et continuer par le chemin en face qui passe à proximité du château de Thierville.

**7,5 km** : À la D 8<sup>3</sup>, tourner à gauche sur 300 m, puis de nouveau à gauche dans le chemin qui mène à Charray. Longer la D 924 à gauche et tourner à droite sur la D 364. Face au cimetière, prendre le chemin sur la gauche pour aller au moulin de Saint-Laurent. Au portail, contourner le bâtiment à droite, puis à gauche. Remonter à droite la petite route.

**11,5 km** : Prendre à gauche la D 364 et rester à gauche sur la D 364<sup>1</sup> à la ferme de Saint-Laurent et au calvaire. Tourner dans la première route à droite vers le cimetière et le Moulin Rouge. 100 m avant le moulin, prendre le chemin de droite et traverser la rivière après Beaulay.

**16 km** : Prendre le chemin de gauche face au pignon du Moulin des Jaunets. Suivre ce chemin appelé chemin des Pêcheurs qui traverse la lande et domine toute la vallée de l'Aigre. À la route, prendre la route sur 200 m et tourner à droite dans le chemin. Rejoindre la D 8 à la Maison Rouge et l'emprunter à gauche pour rejoindre la Ferté-Villeneuil.

**18,8 km** : Tourner dans la première rue à gauche et descendre jusqu'au village. Tourner à gauche pour arriver à l'église.

**19 km** : Arrivée à l'église. 