



## À VOIR SUR VOTRE CHEMIN

### Fréigny

Le village est dominé par son église, dont les richesses architecturales et artistiques lui valent le surnom de «petite cathédrale du Perche», et par son mur d'escalade. Une rue du village porte le nom de Philidor, célèbre compositeur du XVIII<sup>ème</sup> siècle et fameux joueur d'échecs qui fit construire la Philidorerie et l'habita à la fin de sa vie. La campagne est marquée par de fortes déclivités (butte de Piclos, vallée de la Cloche) et par des espaces naturels protégés.

#### • L'église Saint-André

Ce très bel édifice, classé M.H., des XII<sup>ème</sup> et XVI<sup>ème</sup> siècles, possède des fresques d'époque romane. On y découvre trois séries de peintures : le Christ en majesté dans une mandorle, avec les symboles des Évangélistes, est entouré de 4 séraphins ; la vie de Saint-André est composée de 4 scènes et les 4 vertus sont représentées dans les embrasures des fenêtres.

#### Saint-Denis-d'Authou

##### • Saint-Hilaire-des-Noyers et la chapelle de la Délivrante


Cette ancienne paroisse fut réunie à la commune de Saint-Denis-d'Authou en 1836. Le culte fut célébré dans l'église romane jusqu'à la période révolutionnaire. Puis, abandonnée par les fidèles, la nef et la sacristie furent rasées en 1840. Il ne reste que le chœur de l'église devenue une chapelle «de secours». La messe fut à nouveau célébrée au cours de la Seconde Guerre mondiale pour les résistants de Plainville. Depuis 1985, une procession partant de l'oratoire de la Délivrante a lieu chaque jeudi de l'Ascension. L'originalité de la chapelle réside dans sa charpente en chêne, caractéristique du XII<sup>ème</sup> siècle, dite «à chevrons formant fermes».

#### Thiron-Gardais

##### • Les étangs, le parc de l'abbaye et la grange aux dîmes.

Les caractéristiques du site de Thiron-Gardais reposent sur les vestiges de l'abbaye, fondée au XII<sup>ème</sup> siècle par Saint-Bernard de Ponthieu, mais également sur son contexte hydrographique. Les moines ont réalisés d'importants ouvrages le long de la Thironne pour créer des étangs reliés entre eux par des systèmes hydrauliques, un vivier et des canaux d'irrigation. Un vaste bassin rectangulaire, alimenté depuis l'étang en amont par une canalisation souterraine, occupe le centre du domaine. L'étang, qui n'était qu'un marécage que les moines aménagèrent et agrandirent pour fournir du poisson à la population les jours de jeûne, est cité dans le *Roman de Renart*. Les moines possédaient également des vergers, des potagers et le bouquetier produisant toutes sortes de fleurs. Dans les actuels jardins du parc, se retrouvent les fleurs les plus emblématiques, telles le **lis de la Madone**, la **rose de Provins** ou le **narçisse**. Le parc est divisé en carrés thématiques ; le Jardin des Simples, le Potager des aromates, le Potager annuel, le Jardin des fraîcheurs, la Roseraie, ... séparés par des allées menant à la prairie aux bulbeuses et au vivier des moines.



 Balisage VTT en marron  
(Parc naturel régional du Perche)

Départ et arrivée à St-Victor-de-Buthon

Le circuit est balisé dans un seul sens, choisi en fonction de l'intérêt et des difficultés de l'itinéraire.

Le temps de parcours est calculé pour une vitesse de 8 à 10 km/heure.



## ACCÈS

à 15 km de Margon /Nogent-le-Rotrou par **D 923** jusqu'à La Hurie, puis la **D 5** jusqu'à Fréigny.



## HÉBERGEMENT / RESTAURATION



Hôtel à Thiron-Gardais

Chalets loisirs à Thiron-Gardais










Meublés de tourisme à Fréigny, Combres et aux alentours



## CHARTRE DU RANDONNEUR VTT

Ce circuit VTT emprunte des chemins et des sentiers ruraux du domaine public fréquentés par tous types de randonneurs.

À ce titre, nous vous invitons à suivre les conseils suivants :

-  En toute occasion, maîtriser sa vitesse et avvertir de son arrivée dans les zones sans visibilité.
-  Céder le passage aux autres randonneurs, ralentir à leur approche, les dépasser avec précaution.
-  Respecter la nature et la propriété privée.
-  Ne pas abandonner vos détritus.
-  Éviter de fréquenter les circuits en période de chasse.
-  Être prudent aux croisements routiers.
-  Refermer les barrières et remettre des fils de clôture après votre passage.
-  Ne pas partir en randonnée sans avoir avec soi un nécessaire pour réparer une crevaillon, une gourde d'eau, quelques aliments énergétiques et un peu d'argent.
-  Il est recommandé de porter un casque.

## Informations touristiques

Comité Départemental du Tourisme - 02 37 84 01 00

[www.123randonnee.fr](http://www.123randonnee.fr)

[infos@123randonnee.fr](mailto:infos@123randonnee.fr)

Office de Tourisme - Thiron-Gardais - 02 37 49 49 01

[www.canton-thiron-gardais.fr.st](http://www.canton-thiron-gardais.fr.st)

[si.canton.thiron@wanadoo.fr](mailto:si.canton.thiron@wanadoo.fr)

Pays Perche - La Loupe - 02 37 29 09 29

[paysperche.siap@wanadoo.fr](mailto:paysperche.siap@wanadoo.fr)

Circuit proposé par l'Union sportive nogentaise, section cyclotourisme / VTT

FRÉTIGNY

Parc naturel régional du Perche



Eure & Loir  
COMITÉ DÉPARTEMENTAL DU TOURISME



## La Butte de Piclos

### Circuit VTT



à 1h de Paris  
(41 km)





## La Butte de Piclos

### Circuit VTT n°16

### Fréigny

très difficile 41 km - 5h10

**Départ : Place de la Mairie à Fréigny.**

Passer devant l'église et prendre à gauche entre les maisons. À la sortie du bourg et avant d'atteindre Pétonville, tourner à droite dans le chemin. Au carrefour suivant, tourner à gauche.

**1,3 km :** (jonction n°15) À Cholet, tourner à droite, passer le pont sur la Cloche et tourner de nouveau à droite. Longer la rivière jusqu'à la D 351 que l'on emprunte à gauche.

**3,6 km :** Prendre à gauche vers Piclos, puis à la fourche des chemins, tourner à droite. Faire le tour de la Butte et reprendre la D 351 sur la gauche sur 350 m (séparation n°15). Tourner à droite vers Beslou, passer les maisons et prendre le chemin à gauche, puis le 1<sup>er</sup> à droite. Continuer ce chemin tout droit en passant devant Gaumicourt.

**7,6 km :** Au croisement (jonction n°10), tourner à gauche sur la D 103 (le circuit n° 10 tourne à droite) et après 1,3 km, tourner à droite, puis de nouveau à droite au carrefour suivant. Continuer tout droit par le chemin de terre et emprunter toujours le chemin le plus à gauche jusqu'à la route.

**11,5 km :** Tourner à droite sur la petite route forestière. Après la maison, tourner à gauche sur le chemin. À la route, tourner à droite et traverser l'Enfer.

**13,5 km :** Emprunter la D 351<sup>1</sup> à gauche sur environ 300 m et prendre un chemin à droite qui passe à la Vélarderie. À la Cour aux Brosses, continuer par le chemin à gauche puis, à l'intersection des chemins, tourner à droite. À la patte d'oie, tourner à gauche, puis à droite pour arriver aux maisons de la Cour aux Légers.

**16 km :** Tourner à droite sur la D 154 et prendre le chemin à gauche qui mène à la D 154<sup>2</sup>. L'emprunter à gauche sur 200 m puis tourner dans un chemin à droite. Passer le ruisseau et continuer à gauche jusqu'à Launay.

**19 km :** Au carrefour suivant, prendre à droite sur la D 154<sup>1</sup>, puis à gauche en direction de la Briotière. Contourner par la droite et continuer tout droit jusqu'à la D 302. L'emprunter à droite, puis de nouveau à droite sur la D 103<sup>10</sup>. Au hameau des Souches, tourner à gauche, puis de nouveau à gauche dans le chemin.

**23 km :** À Villemaigre, tourner à droite puis à gauche jusqu'aux Gauleries. Tourner à gauche dans le chemin (jonction avec le circuit n° 6 en face). À la Petite Borde, tourner à gauche, puis à droite et passer devant les Joussalinières. Au bout de ce chemin, tourner à droite et rejoindre la D 5 au nord de Thiron-Gardais.

**26 km :** Prendre la D 5 sur la droite, puis la 1<sup>ère</sup> route à gauche après la Ménagerie. Passer devant le Petit Gaffeuillu. Laisser le Grand Gaffeuillu à droite et continuer le chemin sur la gauche jusqu'à la Mare Chauveau.

**29 km :** Traverser la D 351<sup>5</sup> et prendre le chemin le plus à droite. À la petite route, tourner à gauche (le circuit n° 6 continue tout droit). Après les maisons de Blainville, tourner à gauche. Passer le long de l'étang et continuer le chemin à droite. On passe à proximité de la Chapelle de la Délivrance.

**32 km :** À la route, tourner à droite (chapelle Saint-Hilaire-des-Noyers) puis, au sommet de la côte, encore à droite. Continuer par le chemin en face qui devient route. À 600 m, prendre le chemin à gauche en passant devant la croix. Le continuer sur la gauche.

**35 km :** Au croisement, emprunter la route en face, puis à droite. Traverser la D 103 et prendre le chemin en face. À l'intersection des chemins, tourner à gauche et passer la Bruyère.

**36,5 km :** Prendre la D 103 à droite et continuer tout droit. Au croisement, tourner à droite et poursuivre vers Fréigny. Au bout de 500 m, tourner à gauche dans le chemin qui devient une petite route. Passer Bourdigal, traverser le ruisseau de la Petite Eau et tourner à gauche. Prendre la 2<sup>ème</sup> rue à droite pour rejoindre la place de l'église.

**41 km :** Arrivée.