



À VOIR SUR VOTRE CHEMIN

La **forêt domaniale de Châteauneuf-en-Thymerais**, gérée par l'Office National des Forêts (ONF) s'étend sur 1 743 ha. Elle a été formée par la réunion de l'ancienne forêt royale, de divers bois appartenant à des religieux et par l'acquisition en 1965 du Bois de Jaudrais. Elle est affectée principalement à la production de bois d'œuvre d'essences feuillues diverses dont l'essence principale est le chêne. Des introductions de quelques essences résineuses contribuent à accroître la richesse botanique.

La forêt abrite deux **pyramides** du XVIIIème situées au Rond de France et au Rond du Roi. Il est probable que ces édifices servaient de bornes et de points de ralliement pour la chasse à courre sous l'Ancien Régime. Aujourd'hui, la chasse est encore pratiquée sur ce massif, mais on note un accroissement continu du cheptel de cervidés (chevreuils, cerfs et biches). Leur observation exige cependant de la patience et de la discrétion.

La vallée de la Blaise est jalonnée de **moulins à eaux** : moulin de Torçay, moulin de Saint Ange, le Grand Moulin... Dans toute la région du Drouais, et en particulier dans les vallées de l'Eure, de l'Avre et de la Blaise, les moulins sont apparus dès le Moyen Age mais surtout à partir du XVIIIème siècle. Les moulins de ces trois vallées étaient, selon leur emplacement, des forges, des moulins à tan, des moulins à foulon, des moulins à papier ou, évidemment, des moulins à céréales. Les dispositifs utilisaient tous l'énergie hydraulique, mais, selon les cas, actionnaient des soufflets, des battoirs ou des meules.



Balilage VTT en jaune
Départ et arrivée à
Châteauneuf-en-Thymerais



Le circuit est balisé dans un seul sens, choisi en fonction de l'intérêt et des difficultés de l'itinéraire.
Le temps de parcours est calculé pour une vitesse de 8 à 10 km / heure.



ACCÈS

N 12 Paris / Dreux puis D 928 vers Châteauneuf-en-Thymerais
A 11 Paris / Chartres (sortie n°2)
puis D 939 vers Châteauneuf-en-Thymerais



HÉBERGEMENT/RESTAURATION












Meublés de tourisme et chambres d'hôtes dans les environs
Hôtels à Chartres, Dreux
Camping à Saulnières
Restaurants et ravitaillement à Châteauneuf-en-Thymerais



CHARTRE DU RANDONNEUR VTT

Ce circuit VTT emprunte des chemins et des sentiers ruraux du domaine public fréquentés par tous types de randonneurs. À ce titre, nous vous invitons à suivre les conseils suivants :

-  En toute occasion, maîtriser sa vitesse et avertir de son arrivée dans les zones sans visibilité.
-  Céder le passage aux autres randonneurs, ralentir à leur approche, les dépasser avec précaution.
-  Respecter la nature et la propriété privée.
-  Ne pas abandonner vos débris.
-  Éviter de fréquenter les circuits en période de chasse.
-  Être prudent aux croisements routiers.
-  Refermer les barrières et remettre des fils de clôture après votre passage.
-  Ne pas partir en randonnée sans avoir avec soi un nécessaire pour réparer une crevaison, une gourde d'eau, quelques aliments énergétiques et un peu d'argent.
-  Il est recommandé de porter un casque.

INFORMATIONS

Comité Départemental du Tourisme - 02 37 84 01 00

www.tourisme28.com

infos@tourisme28.com

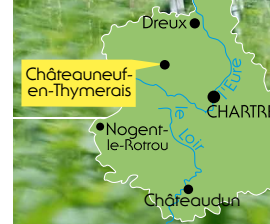

Possibilité de jonction
avec le circuit de Maillebois « Vallée de la Blaise »

CHÂTEAUNEUF-EN-THYMERAIS

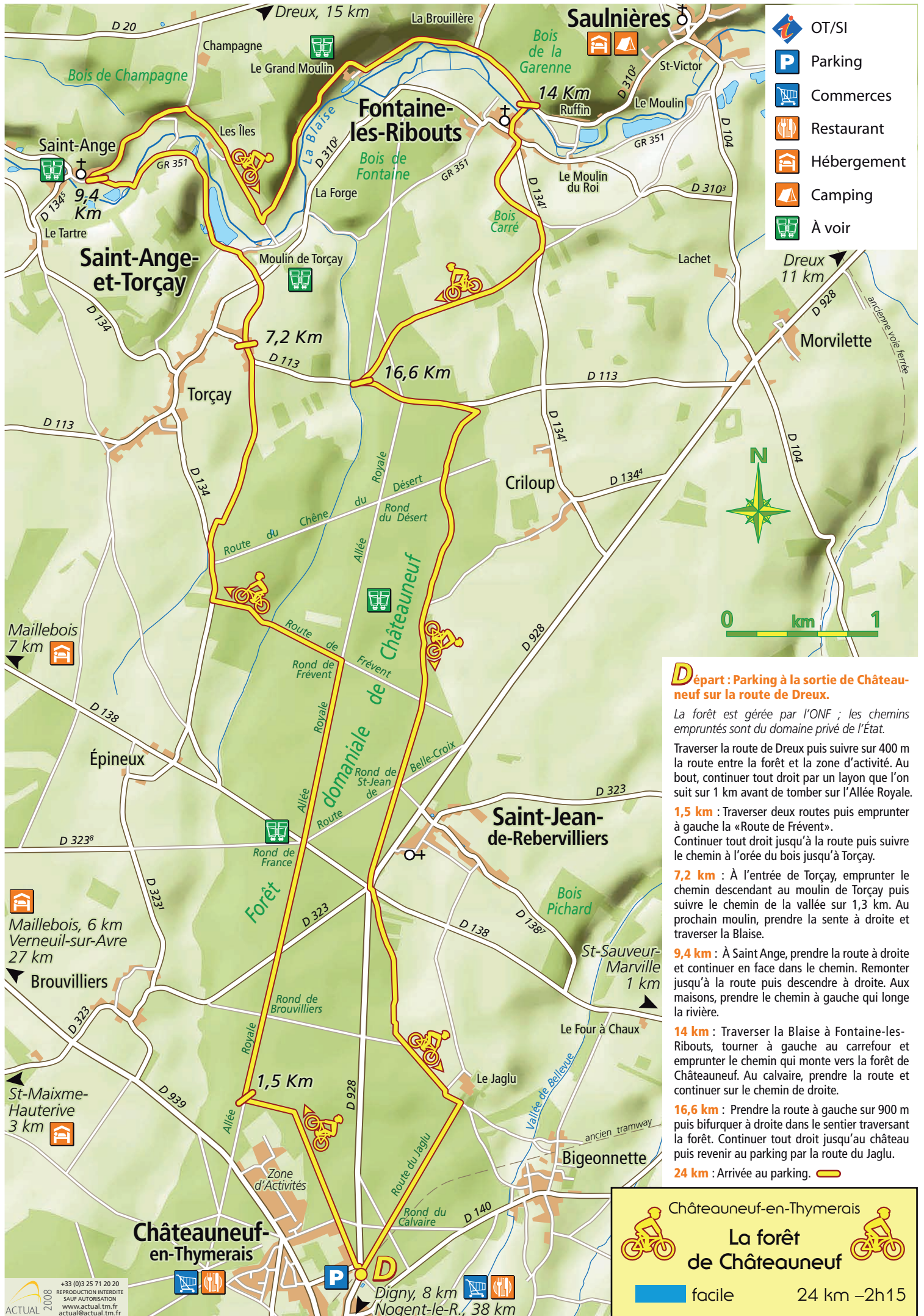


Eure & Loir
COMITÉ DÉPARTEMENTAL DU TOURISME

Forêt de Châteauneuf Circuit VTT



à 1h00 de Paris
(24 km – 2h15)



- OT/SI
- Parking
- Commerces
- Restaurant
- Hébergement
- Camping
- À voir



Départ : Parking à la sortie de Châteauneuf sur la route de Dreux.

La forêt est gérée par l'ONF ; les chemins empruntés sont du domaine privé de l'État.

Traverser la route de Dreux puis suivre sur 400 m la route entre la forêt et la zone d'activité. Au bout, continuer tout droit par un layon que l'on suit sur 1 km avant de tomber sur l'Allée Royale.

1,5 km : Traverser deux routes puis emprunter à gauche la «Route de Frévent».

Continuer tout droit jusqu'à la route puis suivre le chemin à l'orée du bois jusqu'à Torçay.

7,2 km : À l'entrée de Torçay, emprunter le chemin descendant au moulin de Torçay puis suivre le chemin de la vallée sur 1,3 km. Au prochain moulin, prendre la sente à droite et traverser la Blaise.

9,4 km : À Saint Ange, prendre la route à droite et continuer en face dans le chemin. Remonter jusqu'à la route puis descendre à droite. Aux maisons, prendre le chemin à gauche qui longe la rivière.

14 km : Traverser la Blaise à Fontaine-Ies-Ribouts, tourner à gauche au carrefour et emprunter le chemin qui monte vers la forêt de Châteauneuf. Au calvaire, prendre la route et continuer sur le chemin de droite.

16,6 km : Prendre la route à gauche sur 900 m puis bifurquer à droite dans le sentier traversant la forêt. Continuer tout droit jusqu'au château puis revenir au parking par la route du Jaglu.

24 km : Arrivée au parking.

Châteauneuf-en-Thymerais

La forêt de Châteauneuf

facile 24 km - 2h15