



## À VOIR SUR VOTRE CHEMIN

### L'église Saint-Eustache et Saint-Fiacre

L'église Saint-Eustache se compose d'un vaisseau unique à l'est. A l'ouest, une adjonction plus récente porte le clocher. Elle est nettement plus haute et plus large que la partie romane. Le mobilier est relativement récent, quelques éléments proviennent directement du château de Lignerolles, tout proche, dont un possesseur (Guy de Malherbe) fut curé de la paroisse jusqu'en 1965.

Saint-Fiacre, second patron de la paroisse, était l'objet d'un pèlerinage le jour de la fête du pays, le dernier week-end d'août.

### Le château de Lignerolles

Le domaine appartient à la famille de Malherbe depuis le XIXème siècle. A cette époque, il était immense et comprenait, outre le château, des dépendances, un parc arboré et un grand potager. Il se prolongeait dans le bourg avec la ferme de la Guérinière, quelques maisons dont celle des Lys, le presbytère et la salle des fêtes. Le domaine comprenait également de nombreux bois. *Propriété privée.*

*Le circuit passe à proximité de la carrière de Brisecou d'où est extrait un sable du Perche d'excellente qualité.*



## ACCÈS

Autoroute A 11 « L'Océane », sortie n° 3 Chartres sud,  
N 10, puis D 923 Courville-sur-Eure, D 128 Le Thieulin  
D 923, Le Thieulin à 1 km



## HÉBERGEMENT / RESTAURATION












Meublés de tourisme et chambres d'hôtes  
dans les environs

Camping à Courville-sur-Eure

Restaurants et ravitaillement à  
Champrond-en-Gâtine et Courville-sur-Eure



## CHARTRE DU RANDONNEUR

-  Ne pas s'écarter des chemins balisés
-  En cas de doute sur le cheminement du circuit, le balisage est prioritaire au descriptif papier
-  Respecter la nature et la propriété privée
-  Ne pas abandonner ses détritrus
-  Eviter de fréquenter les circuits en période de chasse
-  En période hivernale, penser à se munir de chaussures imperméables (ou de bottes) notamment pour les circuits passant en forêt
-  Prendre garde aux vipères
-  Refermer les barrières et remettre les fils de clôture après son passage
-  Tenir les chiens en laisse

## INFORMATIONS

Circuit agréé par le Comité Départemental de Randonnée  
Pédestre d'Eure-et-Loir et balisé en jaune.

**Comité Départemental du Tourisme**

02 37 84 01 00

[www.tourisme28.com](http://www.tourisme28.com)

[infos@tourisme28.com](mailto:infos@tourisme28.com)

**Syndicat d'Initiative de Courville-sur-Eure**

02 37 23 22 22










[syndicatinitiative.courville@wanadoo.fr](mailto:syndicatinitiative.courville@wanadoo.fr)

LE THIEULIN



Eure & Loir  
COMITÉ DÉPARTEMENTAL DU TOURISME








Balisage	GR® itinéraires de Grande Randonnée	GRP® itinéraires de Grande Randonnée de Pays	PR itinéraires de promenade et de randonnée
Continuité de direction			
Changement de direction			
Mauvaise direction			

Le Thieulin

## Châteaux et calvaires

10,5 km – 3h30

Circuit adapté à la randonnée VTT

-  OT/SI
-  Parking
-  Commerces
-  Restaurant
-  Hébergement
-  Camping
-  À voir

Champond-en-Gâtine  
2,5 km






**Départ : Place centrale.**  
Descendre la rue de la Guéринière. Emprunter le premier petit chemin à gauche entre une haie et des maisons. Au bout du chemin, tourner à gauche, puis de nouveau à gauche à la rue du Poirier. Face à la rue Neuve, tourner à droite. Passer devant l'aire de détente.

**1,1 km :** Tourner dans le chemin à gauche, puis de nouveau à gauche au croisement des chemins après 600 mètres.

**2,8 km :** Au calvaire, traverser la D 128 et continuer en face dans le chemin qui mène aux bois.

**3,9 km :** Prendre la D 139 à gauche, puis tourner à droite en direction du Petit Beauvais. Prendre le premier chemin à gauche qui tourne deux fois à droite. Traverser l'Orgerie, tourner à gauche à la route et la suivre.

**6,1 km :** Au Petit Beauvais, tourner à gauche dans le chemin qui traverse les cultures. Au calvaire, descendre la route à gauche.

Après 600 mètres, traverser la D 128 et continuer en face en direction de Villebon.

**8 km :** Tourner à gauche vers le Thieulin. Longer le parc du château de la Couture, puis tourner à gauche dans le chemin qui mène aux Châtaigniers. Après la ferme, continuer à droite vers le village. Longer le parc du château de Lignerolles.

**10,2 km :** Au calvaire, tourner à droite pour rejoindre la place.

**10,5 km :** Arrivée. 