



À VOIR SUR VOTRE CHEMIN

Chartres est surtout connue pour la cathédrale Notre-Dame qui est un lieu de pèlerinage important, encore renforcé à l'heure actuelle par l'engouement vers Saint-Jacques-de-Compostelle et le Mont-Saint-Michel.

Classée au Patrimoine mondial de l'UNESCO, la cathédrale de Chartres est considérée comme d'un des édifices gothiques les plus remarquables. Elle est très célèbre pour ses vitraux qui occupent une surface de 2600 m², notamment les vitraux des XII^e et XIII^e siècles.

Barjouville : Église Saint-Jacques (mobilier ancien)

Ver-les-Chartres : Site carolingien

Fontenay-sur-Eure : Église XIII^e-XVI^e siècle (mobilier ancien)

Illiers-Combray

L'écrivain Marcel Proust a situé son œuvre littéraire « A la recherche du temps perdu » dans le village de Combray qui n'est autre qu'Illiers où l'auteur venait passer des vacances durant son enfance. Aujourd'hui encore, l'imposante église Saint-Jacques, à la large nef lambrissée d'une voûte en bois polychrome, les bords du Loir, le jardin du Pré Catelan ou la maison familiale « Maison tante Léonie », entièrement meublée, replongent les visiteurs dans l'œuvre de l'écrivain.

Montigny-le-Chartif : Site ancien du château et église XII^e et XVI^e siècle

Thiron-Gardais

Thiron-Gardais doit sa renommée à sa célèbre abbaye fondée en 1114 par Saint-Bernard d'Abbeville, dont subsistent l'église abbatiale, un très beau parc médiéval de 4 hectares composé d'un vivier et de différents jardins à thème et la grange aux dîmes, récemment restaurée.

Saint-Denis-d'Authou : Oratoire de la Délivrande.

Marolles-les-Buis : Église XII^e et XV^e siècle

Nogent-le-Rotrou

Le château Saint-Jean avec son superbe donjon rénové domine fièrement la capitale des comtes du Perche, Nogent-le-Rotrou. Cette forteresse médiévale abrite un musée d'ethnographie et d'histoire locale.

Balisage	GR® itinéraires de Grande Randonnée	GRP® itinéraires de Grande Randonnée de Pays	PR itinéraires de promenade et de randonnée
Continuité de direction			
Changement de direction			
Mauvaise direction			

«GR®», «GRP®», «Les signes de balisage correspondants (blanc/rouge et jaune/rouge)», «PR®» et «à pied®» sont des marques déposées par la Fédération Française de Randonnée Pédestre ».



ACCÈS

D 910 ou Autoroute A 11 Paris – Chartres
Ligne SNCF Paris-Montparnasse – Chartres



HÉBERGEMENT/RESTAURATION

Hôtels, meublés, chambres d'hôtes, campings et hébergements de groupe disponibles sur le site www.tourisme28.com



CHARTE DU RANDONNEUR

- Ne pas s'écarter des chemins balisés
- En cas de doute sur le cheminement du circuit, le balisage est prioritaire au descriptif papier
- Respecter la nature et la propriété privée
- Ne pas abandonner ses détrit
- Eviter de fréquenter les circuits en période de chasse
- En période hivernale, penser à se munir de chaussures imperméables (ou de bottes) notamment pour les circuits passant en forêt
- Prendre garde aux vipères
- Refermer les barrières et remettre les fils de clôture après son passage
- Tenir les chiens en laisse

INFORMATIONS

Circuit agréé par le Comité Départemental de Randonnée Pédestre, balisé en blanc/rouge (GR 655 et GR 35) et jaune.
Logo « Les Chemins du Mont-Saint-Michel » sur l'ensemble de l'itinéraire.

Comité Départemental du Tourisme
02 37 84 01 00
www.123randonnee.fr
infos@123randonnee.fr

Association « Les chemins du Mont-Saint-Michel »
02 31 66 10 02
www.lescheminsdumontsaintmichel.com
chemins-st-michel@wanadoo.fr

CHARTRES – Le MONT-SAINT-MICHEL
par Nogent-le-Rotrou



Eure & Loir
COMITÉ DÉPARTEMENTAL DU TOURISME

Le Grand Chemin de Chartres



91 Km
Chartres - Nogent-le-Rotrou



LE PÈLERINAGE VERS LE MONT-SAINT-MICHEL

Le Grand Chemin de Chartres : les pèlerins peuvent désormais marcher sur les traces des « Miquelots », ces pèlerins qui, durant des siècles, ralliaient le Mont-Saint-Michel, étape importante sur la route de Saint-Jacques-de-Compostelle.

Le Mont de l'Archange, fondé au VIII^e siècle, était au Moyen-âge un des quatre grands sanctuaires de pèlerinage chrétien avec Rome, Jérusalem et Saint-Jacques-de-Compostelle.

Très important centre marial, Chartres attirait les pèlerins venus vénérer une statue de la Vierge à l'Enfant et surtout une insigne relique appelée « chemise de la Vierge ». Cette relique aurait été offerte à la cathédrale par Charles-le-Chauve en 876.

Mais les habitants de Chartres et de la Beauce vénéraient aussi saint Michel et les textes rapportent le souvenir des pèlerinages de Beaucerons de toutes conditions vers le Mont du XI^e au XVII^e siècle.

Au XII^e siècle, une femme de Beauce, dévote de Saint-Guildain enterré à Saint-Père, alla aussi au Mont et on connaît en 1333, grâce au recueil des miracles du Mont, une troupe d'enfants passant par Chartres pour aller vénérer l'Archange.

Les chartrains eux-mêmes fréquentaient aussi les chemins montais. On retrouve leurs traces dans les archives. Les pèlerins empruntaient les grandes voies de communication de l'époque.

Les possibilités de relier Chartres au Mont-Saint-Michel étaient nombreuses du fait de l'absence d'obstacles naturels et de la densité du réseau des chemins dans ces régions de passage qu'étaient la Beauce, le Perche et le Maine.

En sortant de Chartres, le pèlerin prenait la direction de l'abbaye de Thiron avant de rejoindre Nogent-le-Rotrou où l'hôtel-Dieu pouvait les héberger pour une nuit (la chapelle est devenue l'église principale de Nogent).

Cet itinéraire suit la frontière méridionale du duché de Normandie, jalonnée par une série de forteresses tenues aux XI^e et XII^e siècles par la puissante famille de Bellême pour le duc de Normandie.

Le chemin actuel traverse les riches forêts du Sud du département de l'Orne via Bellême, Alençon, Carrouges, Bagnoles-de-l'Orne et Domfront avant de découvrir la silhouette magique du Mont.

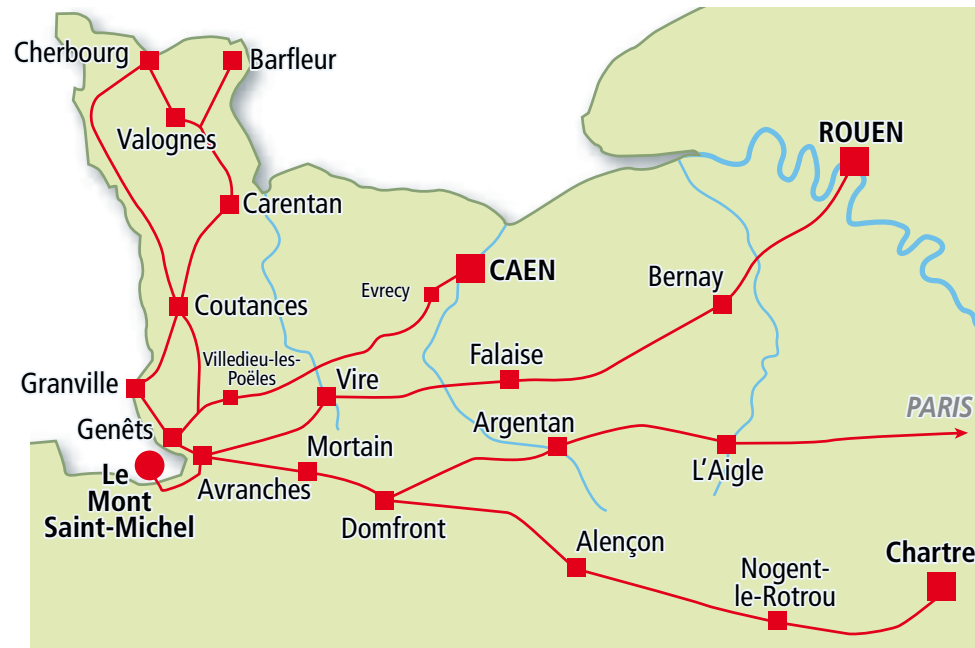
Textes réalisés en collaboration avec l'association
« Les chemins du Mont-Saint-Michel ».



Le Pré CateLAN à Illiers-Combray



Jardins de l'abbaye à Thiron-Gardais



Château de Nogent-le-Rotrou

Chartres

Du portail sud de la cathédrale, descendre vers l'Eure, soit par le jardin de l'Évêché, le terre Saint-Nicolas et la place Saint-André, soit par les vieux quartiers. Remonter le cours de l'Eure jusqu'à la place Saint-Pierre, passer au chevet de l'église, puis devant le lycée Marceau. Traverser un jardin public et passer au bord de la rivière sous le pont de la Courtille. Suivre la promenade des bords de l'Eure rive gauche, puis rive droite. Ce chemin se termine au lieu-dit « Les Trois Ponts ». Traverser la D 935, emprunter la passerelle, puis le chemin à gauche qui longe l'Eure.

Luisant

Traverser la passerelle pour longer l'Eure en rive droite.

Le Coudray

Continuer le sentier en longeant le parc. Traverser la D 105 et prendre le sentier en face qui est parfois humide (*variante pour éviter ce passage : au pont, remonter la D 105 sur 350 m et s'engager dans le premier chemin à droite en haut de la côte. On rejoint l'itinéraire normal*). Tourner dans le premier chemin à gauche, puis à droite et continuer le sentier tout droit.

Morancez

Suivre une petite route goudronnée tout droit et passer sous la rocade. À Morancez, la rue du Gourdez mène à la D 935. La traverser et s'engager dans la rue du Moulin à Vent qui devient chemin. Entrer à droite dans le bois de Bel Air. Continuer jusqu'au bout et tourner à gauche dans la rue de Chavanne. Après une tourelle, prendre à droite un passage piétonnier qui conduit rue de la Croix. Face à l'école, tourner à droite et traverser à nouveau la D 935. Franchir un ruisseau sur une passerelle de pierre et se diriger vers un étang à travers une vaste prairie.

Au sud de cet étang, tourner à droite en laissant le terrain de camping sur la gauche. Traverser l'Eure sur une passerelle (ancien moulin) et arriver au hameau de **Lambert**. Prendre la rue Jean de La Fontaine vers le sud. À 250 m, au carrefour, tourner à droite sur la D 114.

Ver-lès-Chartres

Suivre cette route pendant 1,4 km jusqu'au hameau de **la Varenne** et traverser la D 127. 400 m après le carrefour, dans un léger virage, quitter la route et s'engager dans un petit chemin qui franchit l'Eure à proximité du moulin de **Tachainville**.

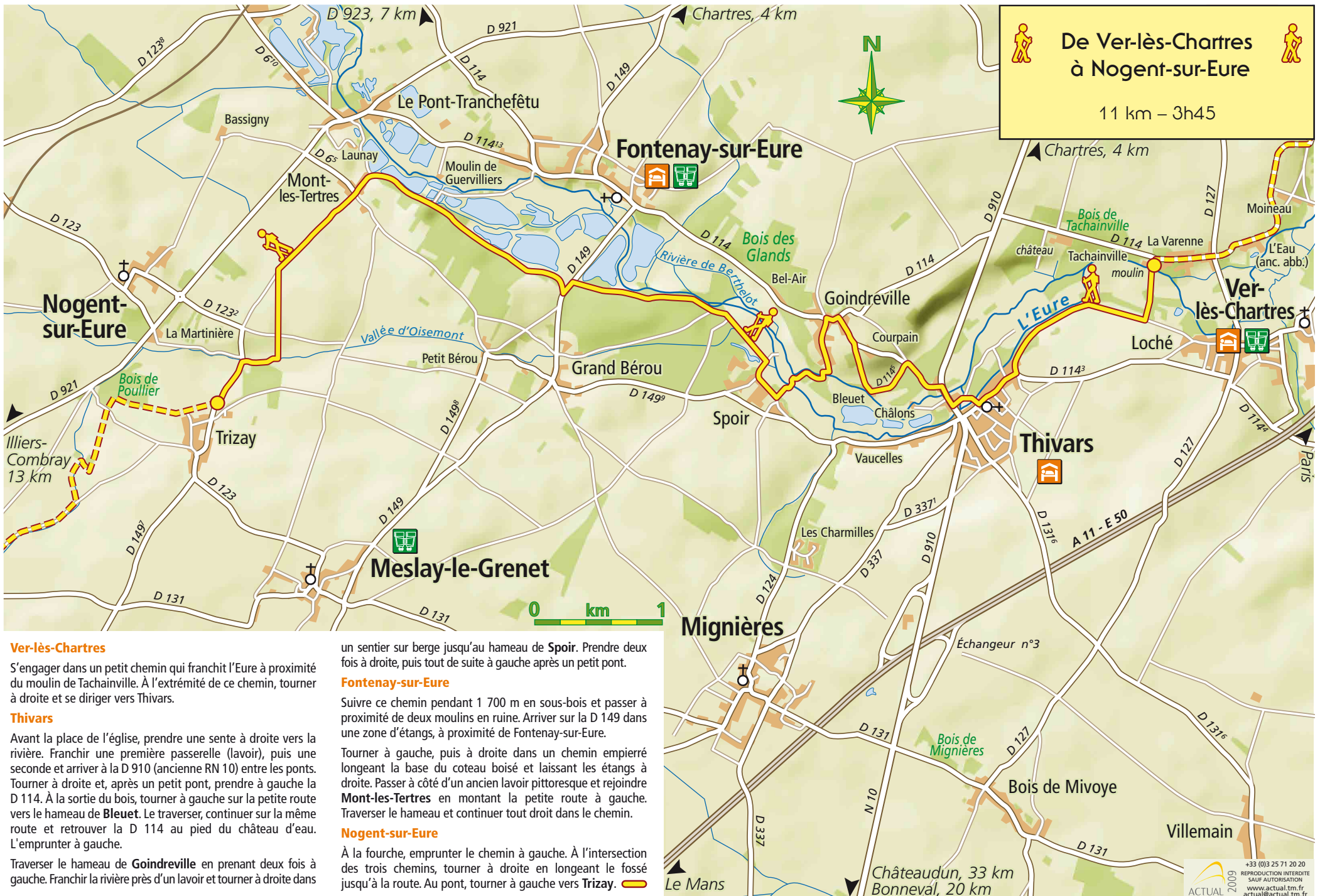


- OT/SI
- Parking
- Commerces
- Restaurant
- Hébergement
- Camping
- À voir

De Chartres à Ver-lès-Chartres

10 km – 2h30

+33 (0)3 25 71 20 20
REPRODUCTION INTERDITE
SAUF AUTORISATION
www.actual.tm.fr
actual@actual.tm.fr



De Ver-lès-Chartres
à Nogent-sur-Eure
11 km – 3h45

Ver-lès-Chartres

S'engager dans un petit chemin qui franchit l'Eure à proximité du moulin de Tachainville. À l'extrémité de ce chemin, tourner à droite et se diriger vers Thivars.

Thivars

Avant la place de l'église, prendre une sente à droite vers la rivière. Franchir une première passerelle (lavoir), puis une seconde et arriver à la D 910 (ancienne RN 10) entre les ponts. Tourner à droite et, après un petit pont, prendre à gauche la D 114. À la sortie du bois, tourner à gauche sur la petite route vers le hameau de **Bleuet**. Le traverser, continuer sur la même route et retrouver la D 114 au pied du château d'eau. L'emprunter à gauche.

Traverser le hameau de **Goindreville** en prenant deux fois à gauche. Franchir la rivière près d'un lavoir et tourner à droite dans

un sentier sur berge jusqu'au hameau de **Spoir**. Prendre deux fois à droite, puis tout de suite à gauche après un petit pont.

Fontenay-sur-Eure

Suivre ce chemin pendant 1 700 m en sous-bois et passer à proximité de deux moulins en ruine. Arriver sur la D 149 dans une zone d'étangs, à proximité de Fontenay-sur-Eure.

Tourner à gauche, puis à droite dans un chemin empierré longeant la base du coteau boisé et laissant les étangs à droite. Passer à côté d'un ancien lavoir pittoresque et rejoindre **Mont-les-Tertres** en montant la petite route à gauche. Traverser le hameau et continuer tout droit dans le chemin.

Nogent-sur-Eure

À la fourche, emprunter le chemin à gauche. À l'intersection des trois chemins, tourner à droite en longeant le fossé jusqu'à la route. Au pont, tourner à gauche vers **Trizay**.

Nogent-sur-Eure

Avant l'entrée du village de **Trizay**, prendre le chemin à droite et continuer tout droit. Longer le bois de Poullier, tourner à gauche et traverser un chemin. Au fossé, tourner à droite, puis à gauche et longer ce fossé.

Bailleau-le-Pin

Le chemin mène à **Hauville**. Tourner à droite, puis de suite à gauche. Au carrefour suivant, prendre à droite la D 131 et le premier chemin à gauche avant les maisons de Bailleau-le-Pin. Traverser la D 28² et continuer par le chemin de plaine en face. Après avoir traversé un premier fossé, obliquer à droite dans le chemin qui longe le second fossé, puis à gauche. À **Harville**, traverser le village en continuant toujours tout droit.

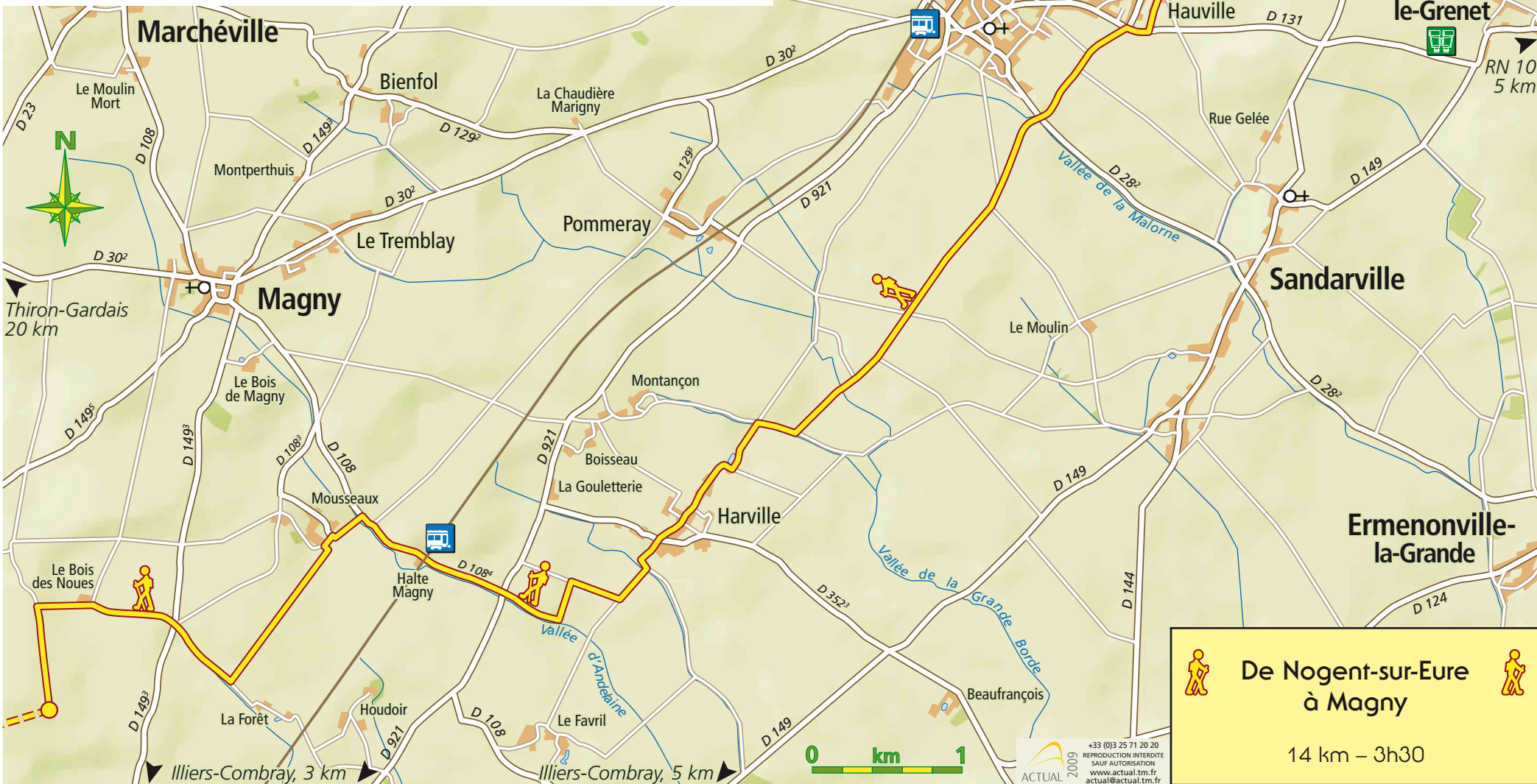
Prendre le chemin qui continue en plaine et rejoindre la D 921. **Traverser prudemment** et prendre la petite route en face.



Magny

À la **Halte Magny**, traverser la voie ferrée, continuer tout droit, puis tourner à gauche vers **Mousseaux**. Avant les maisons, bifurquer à gauche dans le chemin qui longe la ferme, puis tourner dans le premier chemin à gauche, qui vire à droite avant de descendre tout droit. Au bout, tourner à droite.

Traverser la D 149³ et continuer jusqu'au **Bois des Noues** par la petite route. À la ferme, prendre le chemin en face. Au croisement des trois chemins, continuer par le chemin qui tourne à gauche.

[À 700 m, tourner à droite pour rejoindre le village des Perruches.]



 **De Nogent-sur-Eure
à Magny** 
14 km – 3h30

ACTUAL 2009
+33 (0)3 25 71 20 20
REPRODUCTION INTERDITE
SAUF AUTORISATION
www.actual.tm.fr
actual@actual.tm.fr

Magny

Traverser le village des **Perruches**. Au stop, continuer tout droit vers **Saint-Éman** pendant 500 m et prendre le chemin à gauche avant le pont. (Église, lavoir et source présumée du Loir à Saint-Éman).


Illiers-Combray

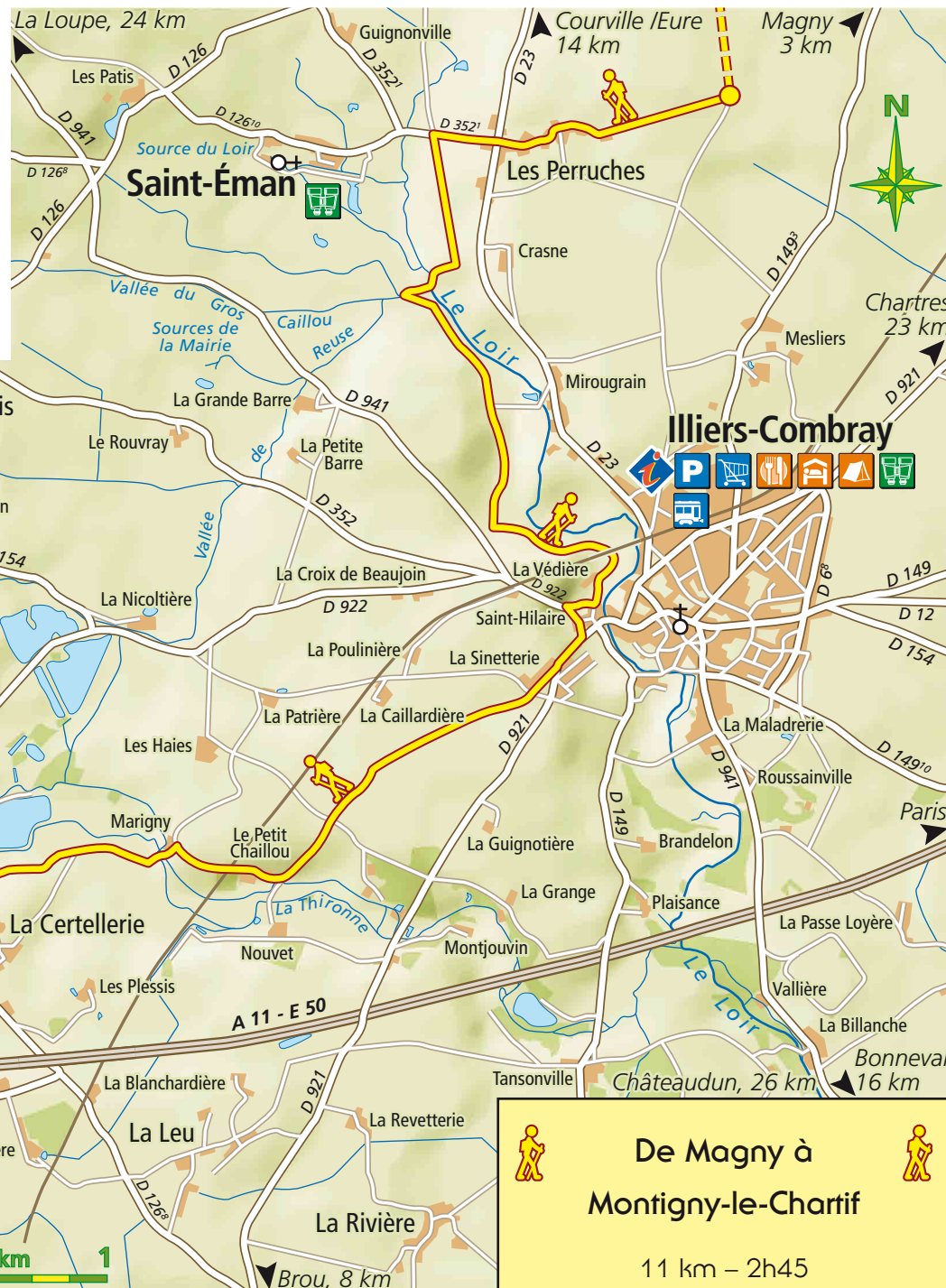
À hauteur de la ferme de Crasne, le chemin descend à droite vers la rivière. La franchir sur des passerelles et traverser le bois par une sente très agréable. Tourner à gauche dans un chemin qui se dirige plein sud et parallèle au Loir. Suivre ce chemin sur 1,5 km environ en passant à l'arrière de **Mirougrain**. Tourner à gauche vers Illiers-Combray que l'on rejoint par une petite route.

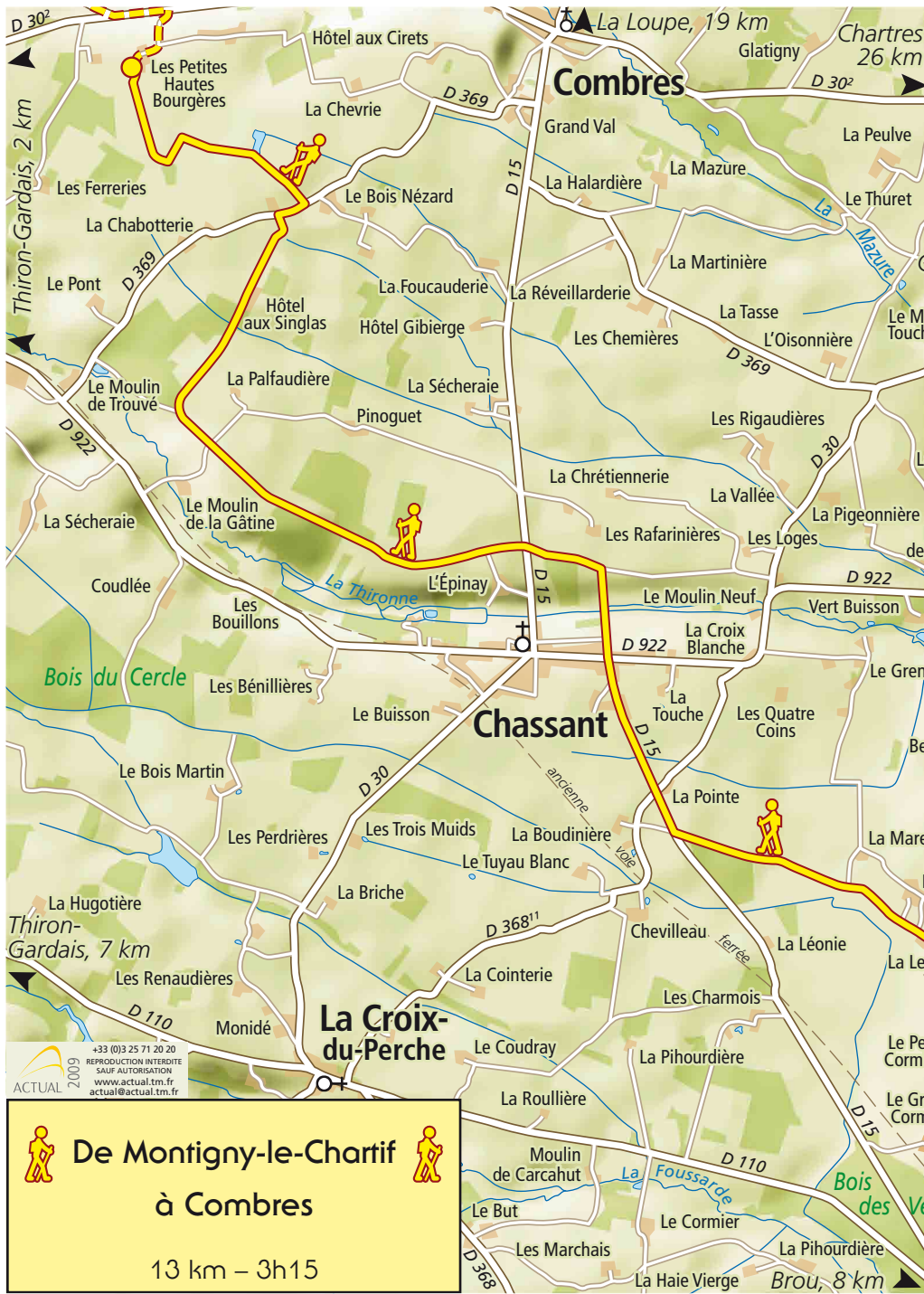
L'itinéraire contourne la ville par le chemin de la Védière et

offre des vues intéressantes. Prendre la D 921 à droite. À la fourche, tourner à droite sur la petite route jusqu'au **Petit Chaillou**. Continuer cette route et traverser la voie ferrée. À **Marigny**, prendre le chemin à gauche qui traverse le gué par la passerelle. Tourner ensuite dans le chemin à droite et continuer tout droit. Traverser la D 126 et continuer dans le chemin en face. Au **Moulin Ronce**, tourner dans le chemin à gauche à l'entrée du hameau. Contourner **la Bousardière** par la gauche et prendre la petite route vers le nord-ouest. Prendre la D 128 à droite jusqu'à Montigny-le-Chartif.

Montigny-le-Chartif

Entrer dans le village à droite, puis tourner à gauche dans la rue de l'église. 





Montigny-le-Chartif

Dans la rue de l'église, continuer tout droit par le chemin qui entre dans les bois. Traverser toute la forêt par le chemin du Noyer. À la sortie, continuer tout droit jusqu'à la Leu. Prendre la petite route à droite, puis à gauche à la fourche. Rejoindre la D 15. L'emprunter à droite jusqu'à Chassant.

Chassant

Au stop, laisser le bourg sur la gauche et traverser pour

prendre le chemin en face. Traverser la Thironne et remonter sur le coteau. Tourner dans le premier chemin à gauche, traverser la D 15 et continuer le chemin en face. Longer les bois en lisière, traverser la petite route et continuer en face par le chemin qui oblique à droite. Passer le lieu-dit l'Hôtel aux Singlas et tourner à droite sur la D 369. Prendre ensuite le premier chemin à gauche et passer à proximité d'un étang. Continuer toujours ce chemin qui devient route aux Petites Hautes Bourgères.

ACTUAL 2009
+33 (0)3 25 71 20 20
REPRODUCTION INTERDITE
SANS AUTORISATION
www.actual.tm.fr
actual@actual.tm.fr

De Montigny-le-Chartif à Combrès

13 km – 3h15



Paris
Le Mans
Villeneuve



Saint-Denis-d'Aouthou

Aux **Petites Hautes Bourgères**, continuer la petite route, puis emprunter à gauche la D 30², puis la petite route à droite qui mène aux **Muids**. Continuer tout droit jusqu'aux **Souches**, puis tourner à gauche par la route qui devient chemin. À **Villemaigre**, prendre la route à droite, puis à la fourche à gauche. Passer les **Gauleries** et prendre un chemin à gauche jusqu'à la **Petite Borde**. À la route, tourner à gauche, puis à droite dans le chemin qui passe près des **Jousselières** et à proximité des **Debrés**. Au carrefour, tourner à droite jusqu'au **Pilori**.

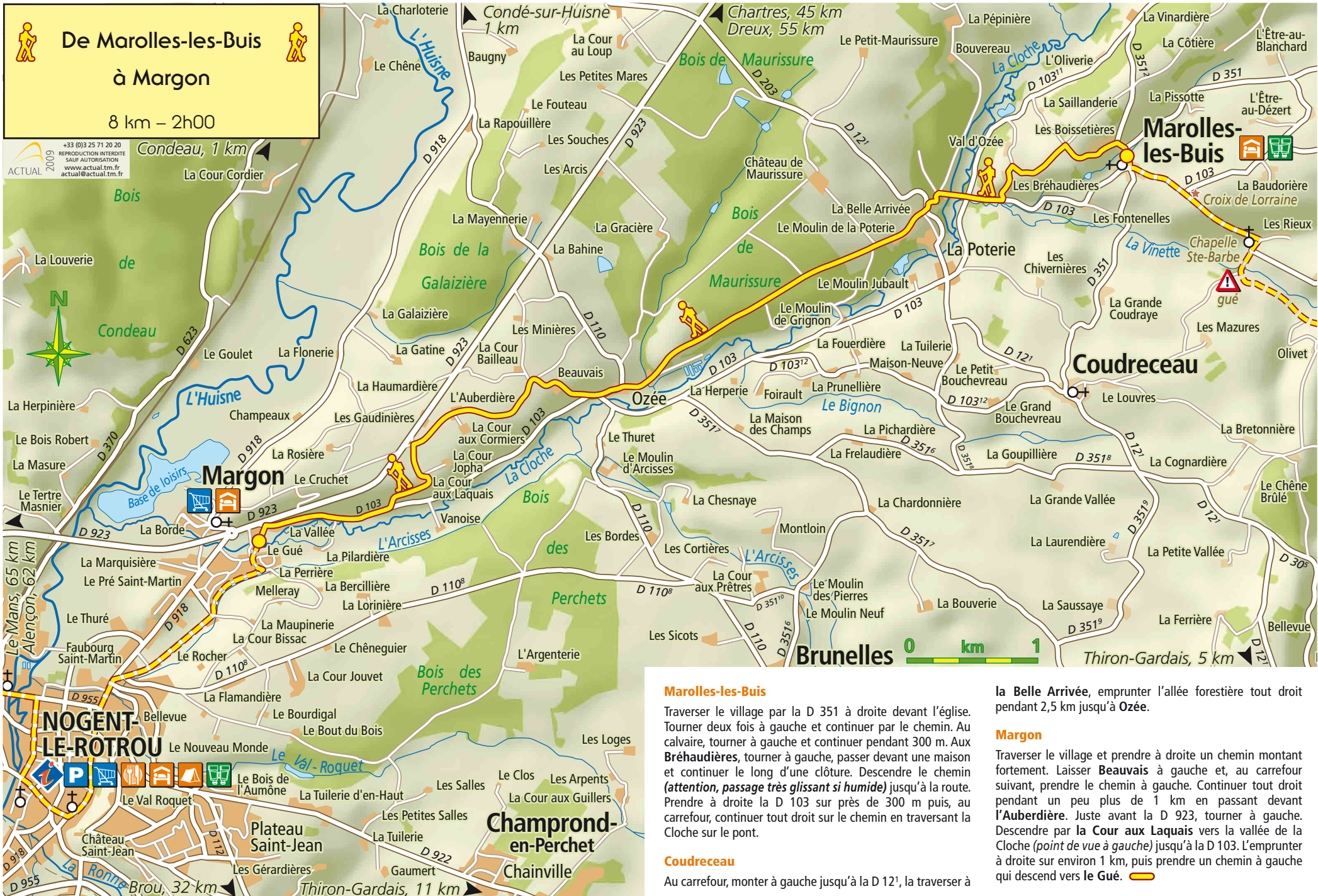
Thiron-Gardais

(Pour rejoindre Thiron-Gardais, emprunter la D 5 à gauche.) Prendre la D 5 à droite jusqu'à la **Ménagerie**. Tourner dans

le premier chemin à gauche et le suivre sur près de 2 km jusqu'à la **Mare Chauveau** en suivant la lisière du bois. Tourner à gauche sur la D351⁵ pendant 60 m et emprunter la première route à droite sur 300 m. Quitter celle-ci pour emprunter le premier chemin à droite et descendre sur 600 m. Au carrefour, tourner à gauche, puis immédiatement à droite. Continuer le chemin par l'**Oratoire de la Delivrande** jusqu'à **Saint-Hilaire-des-Noyers**.

Marolles-les-Buis

Laisser la chapelle à votre droite, continuer tout droit sur le chemin bordé par une maison. À 1,5 km, traverser le gué sur le pont (**attention passage humide, sources**), et continuer jusqu'à la **chapelle Sainte-Barbe**. Monter la route à gauche, passer devant la **croix de Lorraine** avant d'arriver à Marolles-les-Buis.



**De Marolles-les-Buis
à Margon**
8 km – 2h00

ACTUAL 2009
+33 (0)3 25 71 20 20
REPRODUCTION INTERDITE
SAUF AUTORISATION
www.actual.tm.fr
actual@actual.tm.fr

Marolles-les-Buis

Traverser le village par la D 351 à droite devant l'église. Tourner deux fois à gauche et continuer par le chemin. Au calvaire, tourner à gauche et continuer pendant 300 m. Aux **Bréhaudières**, tourner à gauche, passer devant une maison et continuer le long d'une clôture. Descendre le chemin (*attention, passage très glissant si humide*) jusqu'à la route. Prendre à droite la D 103 sur près de 300 m puis, au carrefour, continuer tout droit sur le chemin en traversant la Cloche sur le pont.

Coudreceau

Au carrefour, monter à gauche jusqu'à la D 121, la traverser à

la **Belle Arrivée**, emprunter l'allée forestière tout droit pendant 2,5 km jusqu'à **Ozée**.

Margon

Traverser le village et prendre à droite un chemin montant fortement. Laisser **Beauvais** à gauche et, au carrefour suivant, prendre le chemin à gauche. Continuer tout droit pendant un peu plus de 1 km en passant devant **L'Auberdrière**. Juste avant la D 923, tourner à gauche. Descendre par la **Cour aux Laquais** vers la vallée de la Cloche (*point de vue à gauche*) jusqu'à la D 103. L'emprunter à droite sur environ 1 km, puis prendre un chemin à gauche qui descend vers le **Gué**.

**De Margon à
Saint-Hilaire-sur-erre**

11 km – 2h45



Margon

Au **Gué**, traverser la Cloche puis, avant d'arriver à l'Arcisses, tourner à droite. Longer la rivière sur la petite route.

Au carrefour suivant, continuer presque en face par le chemin des Lignes pendant près d'1 km.

Noget-le-Rotrou

Au carrefour, prendre à droite la rue des Ruisseaux (D 110⁸), puis tourner à gauche dans la rue Saint-Martin. Continuer tout droit dans les rues Giroust, Villette Gâté et Gouverneur. Tourner à droite dans la rue Bourg-le-Comte et continuer par la rue Saint-Laurent. Tourner ensuite à droite dans la rue Paul

Deschanel. Au bout, prendre à gauche la rue Saint-Hilaire, puis l'Avenue Foch. Traverser la voie ferrée, continuer tout droit par la rue Saint-Hilaire, puis tourner à gauche rue Robert Bribard. À la fourche, prendre à gauche la rue des Hortensias. Au bout, tourner à gauche rue Maison Marine, puis à droite dans la rue du Theil (D 9). Au bout de la rue, passer sous la D 923 et continuer à droite sur la D 9.

Saint-Hilaire-sur-erre

Après 2 km, on quitte alors le département d'Eure-et-Loir pour entrer dans celui de l'Orne par la D 634 à gauche vers **Saint-Hilaire-sur-erre**.