



À VOIR SUR VOTRE ROUTE

Chartres

Inscrite au patrimoine mondial de l'UNESCO, la **cathédrale de Chartres** est la plus complète et la mieux conservée des cathédrales gothiques. Ce joyau de pierre et de verre possède une collection unique de vitraux médiévaux qui fait de Chartres la capitale du vitrail. Haut lieu spirituel depuis le moyen-âge, la cathédrale Notre-Dame de Chartres a inspiré de nombreux écrivains, en particulier Charles Péguy, et accueille chaque année des milliers de visiteurs et de pèlerins venant du monde entier.

Chartres, c'est aussi, en contrebas de la cathédrale, une **basse ville médiévale** qui longe l'Eure avec ses lavoirs, ses ponts de pierre, ses maisons à pans de bois ses ruelles sinueuses aux noms savoureux. Vous pouvez la découvrir en petit train touristique avec une visite contée de son histoire.

Dans le cadre remarquable d'un cellier gothique, le **Centre International du Vitrail** est un lieu unique en France pour apprendre à connaître l'art du vitrail et découvrir des collections de vitraux anciens et contemporains.

Le **COMPA**, plus grand musée français consacré à l'agriculture, présente une importante collection de machines agricoles et d'outils de 1800 à 1950 (tracteurs, charrues, moissonneuses, locomobile) dans une ancienne rotonde à machine à vapeur, entourée d'un jardin paysager.

La **Maison Picassiette** est le témoignage exceptionnel d'art populaire du XXème siècle. Œuvre de Raymond Isidore, il décora l'intérieur et l'extérieur de sa maison de mosaïques composées de morceaux de vaisselle brisés.

LOCATION DE VÉLOS

Maison du vélo à Chartres (02 37 32 83 51)
www.chartres-tourisme.com/fr/la-maison-du-velo

SIGNALISATION

Suivre le fléchage  à partir de la Place Morard.



ACCÈS

D 910 jusqu'à Chartres









HÉBERGEMENT/RESTAURATION



Meublés de tourisme et chambres d'hôtes à Chartres et dans les environs
Hôtels à Chartres et dans les environs
Restaurants à Chartres et dans les environs
Ravitaillement à Chartres



CHARTRE DU CYCLOTOURISTE

-  Respecter le code de la route et maîtriser sa vitesse en toute circonstance.
-  Utiliser un vélo équipé réglementairement et en parfait état mécanique.
-  Porter des vêtements clairs et un casque.
-  Emporter avec soi un nécessaire de réparation et une carte détaillée du parcours.
-  Utiliser les aménagements cyclables spécifiques (couloirs, bandes, pistes) lorsqu'ils existent.
-  Respecter la nature et l'environnement.

INFORMATIONS

Comité Départemental du Tourisme
02 37 84 01 00
www.tourisme28.com
www.123randonnee.fr
infos@123randonnee.fr

Office de Tourisme de Chartres
Place de la Cathédrale - 28000 Chartres
02 37 18 26 26
www.chartres-tourisme.com
infos@otchartres.fr

CHARTRES
Vallée de l'Eure



Eure & Loir
COMITÉ DÉPARTEMENTAL DU TOURISME

Chartres et la vallée de l'Eure



à 1h 00 de Paris
(19 km - 1h40)

Chartres

Chartres et la vallée de l'Eure

19 km – 1h40



- OT/SI
- Parking
- Commerces
- Restaurant
- Hébergement
- Camping
- À voir
- Gare SNCF
- Route partagée
- Voie verte

Départ : Aux Trois Ponts, rue de Launay.
 Prendre la piste cyclable à côté de la promenade des bords de l'Eure vers le centre-ville de Chartres. Passer sous le boulevard de la Courtille et revenir le long du boulevard vers les feux Place Morard. Emprunter à gauche le trottoir mixte (piétons-vélos) et longer le Boulevard Clémenceau, puis le Boulevard Foch. Continuer par le Boulevard Jean Jaurès jusqu'à la Place Drouaise, puis tourner à droite dans l'Avenue d'Aligre. Traverser l'Avenue de Beaupaire et continuer par la route des Grands Prés à droite (passage sous la voie ferrée). Longer l'Eure puis tourner à gauche sur la piste cyclable.

4,5 km : Continuer en face par la piste cyclable le long de l'Eure. Traverser l'Eure et continuer le cheminement sur l'autre rive. Tourner à droite sur la piste cyclable et emprunter à gauche la rue de la Fontaine Bouillant qui

débouche sur la rue Jules Amiot. Tourner à gauche dans la rue de la Basse Villette. À la fourche, prendre à droite la rue de la Roguennette.

9 km : Saint-Prest : Tourner à droite sur la route d'Oisème et continuer sur la même route. À Oisème, passer la voie ferrée et tourner à droite dans la Grande Rue. Emprunter la 1^{ère} rue à droite (rue de la Madeleine). Tourner ensuite dans la rue du Biloir à gauche, puis de suite dans la rue de Chartres à droite. Continuer toujours tout droit et arriver à la piste cyclable que l'on emprunte à gauche. Au rond-point, tourner à droite et suivre la piste cyclable qui longe ensuite la RN 10 dans Chartres (rue Jean Mermoz). Descendre la rue d'Ablis, traverser la Place Morard et emprunter le même cheminement qu'à l'aller en passant sous le Boulevard de la Courtille pour rejoindre les Trois Ponts.

19 km : Arrivée.