



À VOIR SUR VOTRE CHEMIN

Authon-du-Perche

La commune possède un riche patrimoine bâti construit tout au long d'une histoire liée à la religion et à l'industrie locale. Authon-du-Perche, et plus généralement le Perche-Gouet, était un important foyer religieux. Au VI^{ème} siècle, plusieurs ermites quittèrent l'abbaye de Saint-Mesmin (près d'Orléans) sous la conduite de Saint-Avit qui leur assigna une résidence dans le Perche : *Boamirus* à Saint-Bomer, *Ulfacius* à Saint-Ulface et *Almirius* à Gréez-sur-Roc ; de son côté *Leobinus* fonda la paroisse de Saint-Lubin-des-Cinq-Fonts. Il reste dans le canton d'Authon de nombreuses traces de cette ferveur religieuse, notamment la chapelle Saint-Lubin, dont la nef fut abattue et le chœur restauré au XIX^{ème} siècle, l'ancien prieuré des Bonshommes sur la route de Beaumont, dont la chapelle fut détruite en 1778, et l'église Saint-André composée d'une simple nef agrandie au XIX^{ème} siècle dans un style néo-gothique.


Par ailleurs, l'église réformée, organisée vers 1597 par le pasteur Jacques Couronné, connut une grande prospérité et reçut l'adhésion de nombreux châtelains de la région. Le prêche, initialement installé dans l'actuelle rue des Huguenots, fut par la suite célébré chez des particuliers.

Authon est l'une des cinq baronnies du Perche-Gouet. Au XVI^{ème} siècle, elle reçut le qualificatif peu flatteur de « la Gueuse », qui se perdit aux XVII^{ème} et XVIII^{ème} siècles lorsqu'elle connut la prospérité grâce à l'industrie des étamines. De cette époque datent les châteaux de la Fosse et de la Goguerie et les plus belles maisons du bourg.

Béthonvilliers

Le village et son église se découvrent dans un cadre de verdure, dominant une terre sillonnée de ruisseaux où s'élèvent manoirs et fermes remarquables. La modeste église Saint-Martin, dont la chapelle est dédiée à la Vierge, date du XVI^{ème} siècle. Deux manoirs se cachent en bordure de rivière. Le manoir de la Bourguignière a gardé une tour avec un toit en poivrière et à l'opposé une bretèche. Le manoir de la Cour se reflète dans une jolie pièce d'eau qui était initialement un abreuvoir ; au 1^{er} étage du logis, se tenait « l'Audience » où le seigneur exerçait son droit de justice. De très jolies fermes traditionnelles sont disséminées dans la campagne, notamment la Beusserie et la Grange.



 Balisage VTT en marron
(Parc naturel régional du Perche)

Départ et arrivée à Authon-du-Perche

Le circuit est balisé dans un seul sens, choisi en fonction de l'intérêt et des difficultés de l'itinéraire.

Le temps de parcours est calculé pour une vitesse de 8 à 10 km/heure.



ACCÈS

De Paris, A 11, sortie n° 4 Brou-Nogent, à Luigny, D 955 jusqu'à Beaumont-les-Autels, D 5 jusqu'à Authon-du-Perche.



HÉBERGEMENT / RESTAURATION

Meublés et/ou chambres d'hôtes à Charbonnières, Authon-du-P., Coudray-au-P., Les Étilleux, Saint-Bomer et villages environnants.

Hôtels à Brou, Nogent-le-Rotrou et Vichères.

Campings à Authon-du-Perche, Souancé-au-Perche, à la ferme Charbonnières et Béthonvilliers.










Restauration à Authon-du-P., Coudray-au-P., Souancé-au-P. et Vichères.



CHARTRE DU RANDONNEUR VTT

Ce circuit VTT emprunte des chemins et des sentiers ruraux du domaine public fréquentés par tous types de randonneurs.

À ce titre, nous vous invitons à suivre les conseils suivants :

-  En toute occasion, maîtriser sa vitesse et avertir de son arrivée dans les zones sans visibilité.
-  Céder le passage aux autres randonneurs, ralentir à leur approche, les dépasser avec précaution.
-  Respecter la nature et la propriété privée.
-  Ne pas abandonner vos détritus.
-  Éviter de fréquenter les circuits en période de chasse.
-  Être prudent aux croisements routiers.
-  Refermer les barrières et remettre des fils de clôture après votre passage.
-  Ne pas partir en randonnée sans avoir avec soi un nécessaire pour réparer une crevaillon, une gourde d'eau, quelques aliments énergétiques et un peu d'argent.
-  Il est recommandé de porter un casque.

Informations touristiques

Comité Départemental du Tourisme - 02 37 84 01 00

www.123randonnee.fr

infos@123randonnee.fr

Office de Tourisme - Nogent-le-Rotrou - 02 37 29 68 86

www.ville-nogent-le-rotrou.fr

contact@nogentle-rotrou-tourisme.fr

Pays Perche - La Loupe - 02 37 29 09 29

paysperche.siap@wanadoo.fr

Circuit proposé par l'Union sportive nogentaise, section cyclotourisme / VTT

AUTHON-DU-PERCHE

Parc naturel régional du Perche



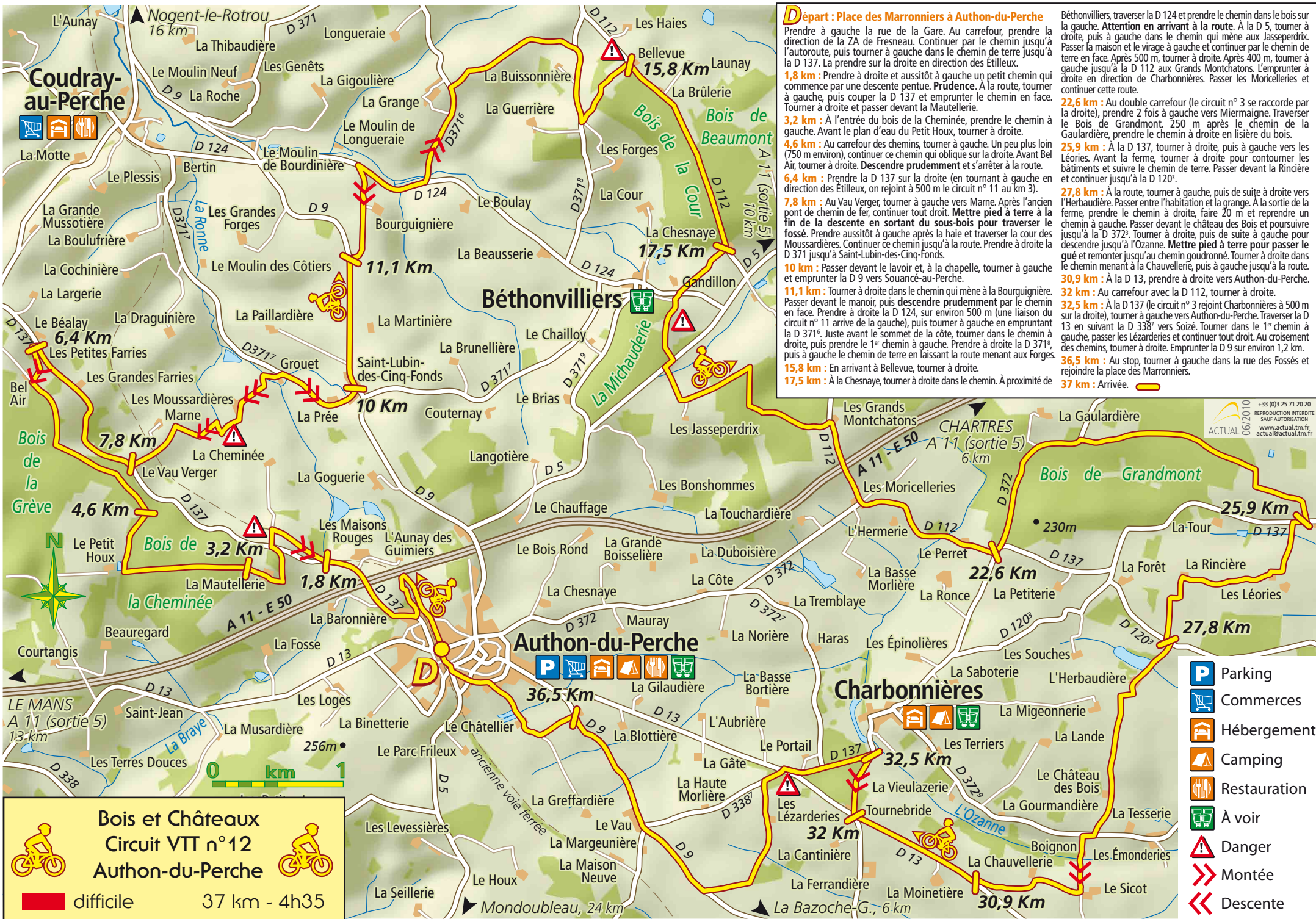
Eure & Loir
COMITÉ DÉPARTEMENTAL DU TOURISME

Bois et Châteaux

Circuit VTT



à 1h de Paris
(37 km)



Départ : Place des Marronniers à Authon-du-Perche
 Prendre à gauche la rue de la Gare. Au carrefour, prendre la direction de la ZA de Fresneau. Continuer par le chemin jusqu'à l'autoroute, puis tourner à gauche dans le chemin de terre jusqu'à la D 137. La prendre sur la droite en direction des Étilleux.
1,8 km : Prendre à droite et aussitôt à gauche un petit chemin qui commence par une descente pentue. **Prudence.** A la route, tourner à gauche, puis couper la D 137 et emprunter le chemin en face. Tourner à droite et passer devant la Mautellerie.
3,2 km : À l'entrée du bois de la Cheminée, prendre le chemin à gauche. Avant le plan d'eau du Petit Houx, tourner à droite.
4,6 km : Au carrefour des chemins, tourner à gauche. Un peu plus loin (750 m environ), continuer ce chemin qui oblique sur la droite. Avant Bel Air, tourner à droite. **Descendre prudemment** et s'arrêter à la route.
6,4 km : Prendre la D 137 sur la droite (en tournant à gauche en direction des Étilleux, on rejoint à 500 m le circuit n° 11 au km 3).
7,8 km : Au Vau Verger, tourner à gauche vers Marne. Après l'ancien pont de chemin de fer, continuer tout droit. **Mettre pied à terre à la fin de la descente en sortant du sous-bois pour traverser le fossé.** Prendre aussitôt à gauche après la haie et traverser la cour des Moussardières. Continuer ce chemin jusqu'à la route. Prendre à droite la D 371 jusqu'à Saint-Lubin-des-Cinq-Fonds.
10 km : Passer devant le lavoir et, à la chapelle, tourner à gauche et emprunter la D 9 vers Souancé-au-Perche.
11,1 km : Tourner à droite dans le chemin qui mène à la Bourguignière. Passer devant le manoir, puis **descendre prudemment** par le chemin en face. Prendre à droite la D 124, sur environ 500 m (une liaison du circuit n° 11 arrive de la gauche), puis tourner à gauche en empruntant la D 371⁸. Juste avant le sommet de la côte, tourner dans le chemin à droite, puis prendre le 1^{er} chemin à gauche. Prendre à droite la D 371⁸, puis à gauche le chemin de terre en laissant la route menant aux Forges.
15,8 km : En arrivant à Bellevue, tourner à droite.
17,5 km : À la Chesnaye, tourner à droite dans le chemin. À proximité de

Béthonvilliers, traverser la D 124 et prendre le chemin dans le bois sur la gauche. **Attention en arrivant à la route.** À la D 5, tourner à droite, puis à gauche dans le chemin qui mène aux Jasseperdrix. Passer la maison et le virage à gauche et continuer par le chemin de terre en face. Après 500 m, tourner à droite. Après 400 m, tourner à gauche jusqu'à la D 112 aux Grands Montchatons. L'emprunter à droite en direction de Charbonnières. Passer les Moricelleries et continuer cette route.
22,6 km : Au double carrefour (le circuit n° 3 se raccorde par la droite), prendre 2 fois à gauche vers Miermaigne. Traverser le Bois de Grandmont. 250 m après le chemin de la Gaulardière, prendre le chemin à droite en lisière du bois.
25,9 km : À la D 137, tourner à droite, puis à gauche vers les Léories. Avant la ferme, tourner à droite pour contourner les bâtiments et suivre le chemin de terre. Passer devant la Rincière et continuer jusqu'à la D 120³.
27,8 km : À la route, tourner à gauche, puis de suite à droite vers l'Herbaudière. Passer entre l'habitation et la grange. À la sortie de la ferme, prendre le chemin à droite, faire 20 m et reprendre un chemin à gauche. Passer devant le château des Bois et poursuivre jusqu'à la D 372². Tourner à droite, puis de suite à gauche pour descendre jusqu'à l'Ozanne. **Mettre pied à terre pour passer le gué** et remonter jusqu'au chemin goudronné. Tourner à droite dans le chemin menant à la Chauvellerie, puis à gauche jusqu'à la route.
30,9 km : À la D 13, prendre à droite vers Authon-du-Perche.
32 km : Au carrefour avec la D 112, tourner à droite.
32,5 km : À la D 137 (le circuit n° 3 rejoint Charbonnières à 500 m sur la droite), tourner à gauche vers Authon-du-Perche. Traverser la D 13 en suivant la D 338⁷ vers Soizé. Tourner dans le 1^{er} chemin à gauche, passer les Lézarderies et continuer tout droit. Au croisement des chemins, tourner à droite. Emprunter la D 9 sur environ 1,2 km.
36,5 km : Au stop, tourner à gauche dans la rue des Fossés et rejoindre la place des Marronniers.
37 km : Arrivée.

ACTUAL 06/2010 +33 (0)3 25 71 20 20
 REPRODUCTION INTERDITE SAUF AUTORISATION
 www.actual.tm.fr
 actual@actual.tm.fr

Bois et Châteaux
Circuit VTT n°12
Authon-du-Perche

difficile 37 km - 4h35

- Parking
- Commerces
- Hébergement
- Camping
- Restauration
- À voir
- Danger
- Montée
- Descente