



À VOIR SUR VOTRE CHEMIN

L'Eure prend sa source dans les collines du Perche et se jette dans la Seine après un parcours de près de 230 km. Elle traverse l'Eure-et-Loir d'ouest en est de Manou, dans le Perche, à Chartres, puis du sud vers le nord de Chartres à la Chaussée d'Ivry, à la pointe nord du département.

La vallée de l'Eure est le support privilégié pour la pratique de nombreuses activités de loisirs-nature telles la randonnée pédestre, VTT et équestre mais aussi la pêche, le canoë et d'autres sports nautiques praticables sur plans d'eau.

À Saint-Prest et à Jouy, deux sites figurent au réseau européen Natura 2000, qui permet de préserver des milieux naturels sensibles ; il s'agit de **grottes à chiroptères** (chauves-souris). Sur la trentaine d'espèces de chauves-souris connues en France, la moitié sont représentées en Eure-et-Loir. Animal mal aimé parce que mal connu, les chauves-souris de notre région ne mesurent pas plus de 8 cm, sont exclusivement insectivores et sont absolument inoffensives. Seuls mammifères pouvant voler, ces animaux nocturnes hibernent en hiver dans des endroits abrités où la température ne descend pas trop bas, comme dans les grottes. Pendant cette période, elles sont particulièrement vulnérables et sensibles aux dérangements.

Le musée « L'écurie » à Jouy rassemble des souvenirs de la commune, de la vallée de l'Eure et de la Beauce joviennaise. Cette exposition de près de 1000 objets met l'accent sur la société rurale du XIX^{ème} siècle : le foyer traditionnel et le costume, l'agriculture, la vigne, l'artisanat, le commerce, les guerres, l'église...



Balisage VTT en jaune
Départ et arrivée
à Lèves



Le circuit est balisé dans un seul sens, choisi en fonction de l'intérêt et des difficultés de l'itinéraire.

Le temps de parcours est calculé pour une vitesse de 8 à 10 km / heure.



ACCÈS

RN 154 - A 11 - RN 10 direction Chartres, Lèves 5 km au nord de Chartres
Ligne SNCF Paris-Montparnasse / Le Mans, gares à Chartres (3 km)
et La Villette - Saint-Prest



HÉBERGEMENT/RESTAURATION



Meublés de tourisme et chambres d'hôtes dans les environs
Hôtels à Chartres ; Camping à Chartres
Restaurants à Chartres et Lèves
Ravitaillement à Lèves, Jouy et Saint-Prest



CHARTRE DU RANDONNEUR VTT

Ce circuit VTT emprunte des chemins et des sentiers ruraux du domaine public fréquentés par tous types de randonneurs. À ce titre, nous vous invitons à suivre les conseils suivants :

- En toute occasion, maîtriser sa vitesse et avertir de son arrivée dans les zones sans visibilité.
- Céder le passage aux autres randonneurs, ralentir à leur approche, les dépasser avec précaution.
- Respecter la nature et la propriété privée.
- Ne pas abandonner vos débris.
- Éviter de fréquenter les circuits en période de chasse.
- Être prudent aux croisements routiers.
- Refermer les barrières et remettre des fils de clôture après votre passage.
- Ne pas partir en randonnée sans avoir avec soi un nécessaire pour réparer une crevaison, une gourde d'eau, quelques aliments énergétiques et un peu d'argent.
- Il est recommandé de porter un casque.

INFORMATIONS

Comité Départemental du Tourisme - 02 37 84 01 00

www.tourisme28.com

www.123randonnee.fr

infos@123randonnee.fr

Office de tourisme de Chartres

02 37 18 26 26

info@otchartres.fr

www.chartres-tourisme.com

LÈVES - JOUY
Vallée de l'Eure



Eure & Loir
COMITÉ DÉPARTEMENTAL DU TOURISME






Les coteaux de la vallée de l'Eure Circuit VTT



Lèves - Jouy

Les coteaux de la vallée de l'Eure

29 km – 3h10

-  OT/SI
-  Parking
-  Commerces
-  Restaurant
-  Hébergement
-  Camping
-  À voir



Départ : Parking de la mairie à Lèves.

Avant le pont, empruntez à gauche la piste aménagée le long de l'Eure. Avant l'étang, traverser l'Eure à droite, longer la rivière et traverser à nouveau l'Eure à gauche. Continuez à gauche et suivre la piste aménagée vers Champhol jusqu'au pont de chemin de fer.

3,4 km : Sur le plateau, empruntez le premier chemin à droite sur 900 m, puis tourner à droite pour rejoindre le bourg d'Oisème. Traverser le village en longeant une partie de la Roguenette et monter à travers bois vers Saint-Prest.

10 km : En arrivant à la route, prendre à droite et continuer tout droit sur 4 km. Prendre le chemin à gauche qui redescend dans la vallée de l'Eure.

15 km : Passer la voie de chemin de fer et suivre en face le chemin carrossable. Traverser l'Eure et prendre la D 6 à gauche, puis la première route à droite vers Chartainvilliers. Dans le virage, suivre le chemin sur la gauche. Après 500 m, prendre à gauche ; tourner à gauche à la route puis à droite la rue du Cimetière.

18,1 km : Continuer tout droit sur 2,5 km. Emprunter la D 133 à droite puis le premier chemin sur la gauche. Passer le cimetière et prendre à droite le chemin jusqu'aux Bois des Mouches.

24,9 km : Traverser les lieux-dits «Les Gringales» puis «Le Mousseau» et rejoindre les étangs de Lèves. Revenir au parking par le même itinéraire qu'à l'aller.

29 km : Arrivée au parking de la mairie. 